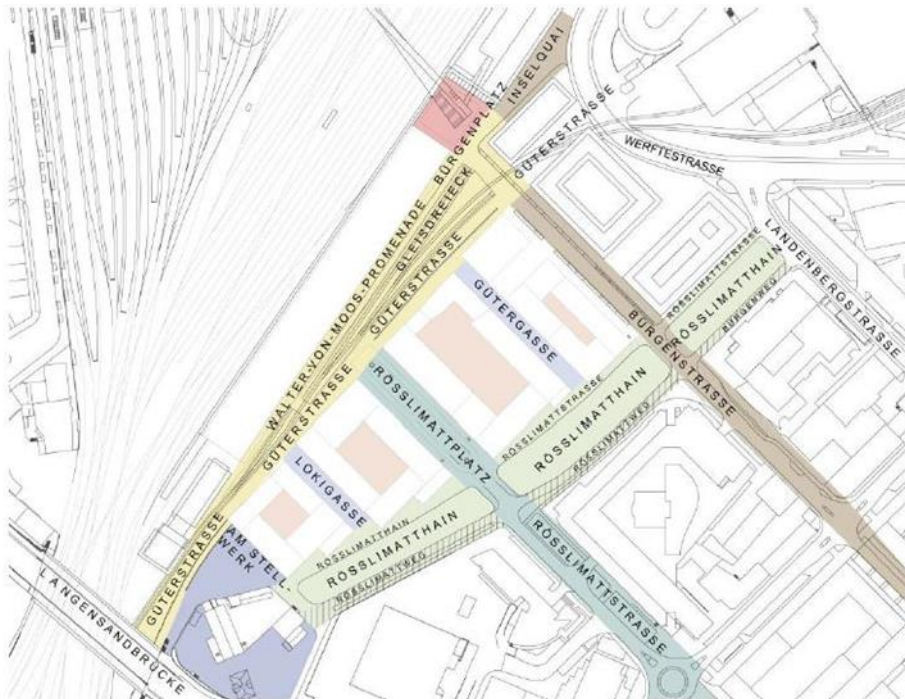













Postulat 361

Eingang Stadtkanzlei: 3. Dezember 2019

Stadtplanung auf dem Areal Rösslimatt: Verkehrsführung mit Rücksicht auf die Wohnbevölkerung planen



Legende:

	Ausgangsort		Grünanlage		Boulevard
	Stadtplatz		Gassen		Haupterschliessung
	Innenhof		Platz mit Verbindungs- / Orientierungsfunktion		Wege/ Erschliessung

Typologie der Freiräume. Aussenraumkonzept Gestaltungsprinzipien der Aussenräume, Village Luzern Rösslimatt, S. 5, Bericht November 2016

Der Stadtrat definiert in seinem Bericht zur Rösslimatt unter anderem die Haupterschliessung des neu zu entwickelnden Areals. Heute ist das Quartier verkehrsmässig via Tribtschenstrasse oder Werftstrasse entlang der Werkhofstrasse erschlossen. Ab der Querstrasse Rösslimattstrasse Richtung See befindet sich rechts das Wohnquartier Tribtschenstadt. Wir bitten den Stadtrat, die Quartierserschliessung Rösslimatt so zu planen, dass das Quartier Tribtschenstadt so weit wie möglich

Stadt Luzern
Grosser Stadtrat
Hirschengraben 17
6002 Luzern
Telefon: 041 208 88 76
Fax: 041 208 88 77
E-Mail: grstr@stadtluzern.ch
www.grstr.stadtluzern.ch

vom Erschliessungsverkehr entlastet wird. Die Hapterschliessung könnte entlang den Geleisen oder entlang der Gewerbezone erfolgen. Die Bürgerstrasse als Hapterschliessung, wie das bis jetzt vorgesehen ist, macht wenig Sinn. Zahlreiche Wohnhäuser, eine Kindertagesstätte, ein Kindergarten sowie die Theaterwerkstätten wären negativ betroffen.

Wir bitten den Stadtrat, die Planung zu überdenken, um die bestehenden Wohnquartiere möglichst von zusätzlichem Verkehr zu schützen.

Sonja Döbeli Stirnemann und Marc Lustenberger
namens der FDP-Fraktion