

Waldfeststellung Seeburg




Masstab 1:1'000

Rückgang der Waldfläche ohne Anpassung der statischen Waldgrenze





Plan für die öffentliche Auflage vom 17. Juni bis 16. Juli 2019

Entscheid der Dienststelle Landwirtschaft und Wald
des Kantons Luzern vom:

Planinhalt

-  Wald
-  Aufzuhebender Waldrand im Sinne von Art. 13 WaG
-  Geänderter Waldrand im Sinne von Art. 13 WaG

Orientierender Planinhalt

-  Rechtskräftiger Waldrand im Sinne von Art. 13 WaG
-  Bauzonen
-  Naturschutzzone
-  Gewässer

Geoinformationszentrum
Industriestrasse 6
6005 Luzern

Stadtentwicklung
Hirschengraben 17
6002 Luzern

