

Waldfeststellung

gemäss Art. 10 Abs. 2 WaG und § 6 Abs. 2 KWaG







Bellerivehöhe

1:500

Öffentliche Auflage vom 24. Oktober bis 22. November 2022

Waldfeststellungsentscheid der Dienststelle lawa vom

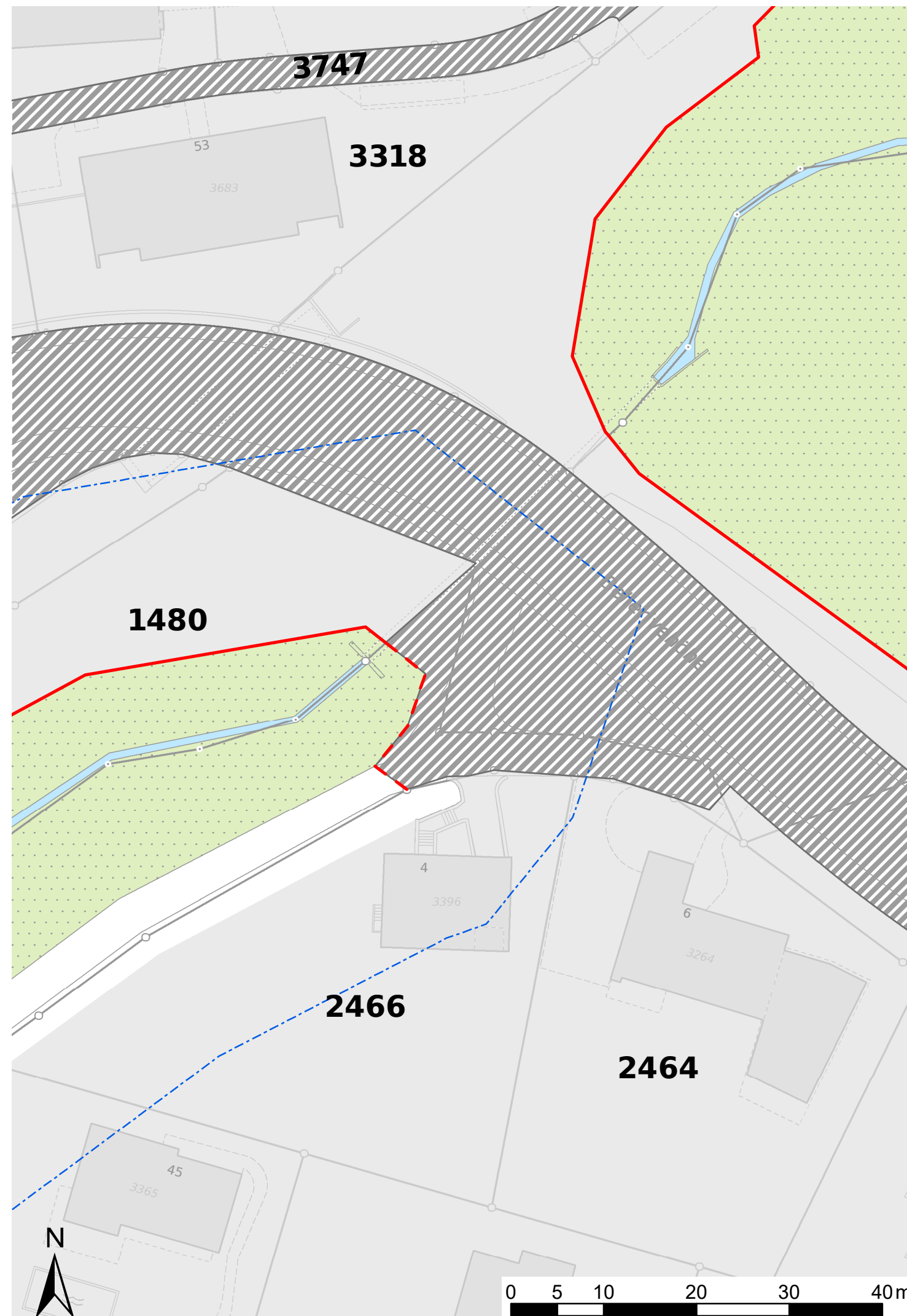
Planinhalt

-  Bauzone (rechtskräftig)
-  Bauzone geändert (Änderung im Rahmen der laufenden Revision)
-  Wald
-  Gesetzlicher Waldabstand von 20 m nach § 136 PBG
-  Einspracheberechtigte Waldgrenze im Sinne von Art. 13 WaG
-  Rechtskräftige Waldgrenze im Sinne von Art. 13 WaG

Planproduktion:
Geoinformationszentrum
Industriestrasse 6
6005 Luzern

Datum Planerstellung:
27.10.2023

Plangrundlagen:
Daten der amtlichen Vermessung
Kantonaler Datensatz Statische Waldgrenze
und Waldabstandslinien
Grundnutzung der Stadt Luzern



Waldfeststellung

gemäss Art. 10 Abs. 2 WaG und § 6 Abs. 2 KWaG







Berglistrasse

1:500

Öffentliche Auflage vom 24. Oktober bis 22. November 2022

Waldfeststellungsentscheid der Dienststelle lawa vom

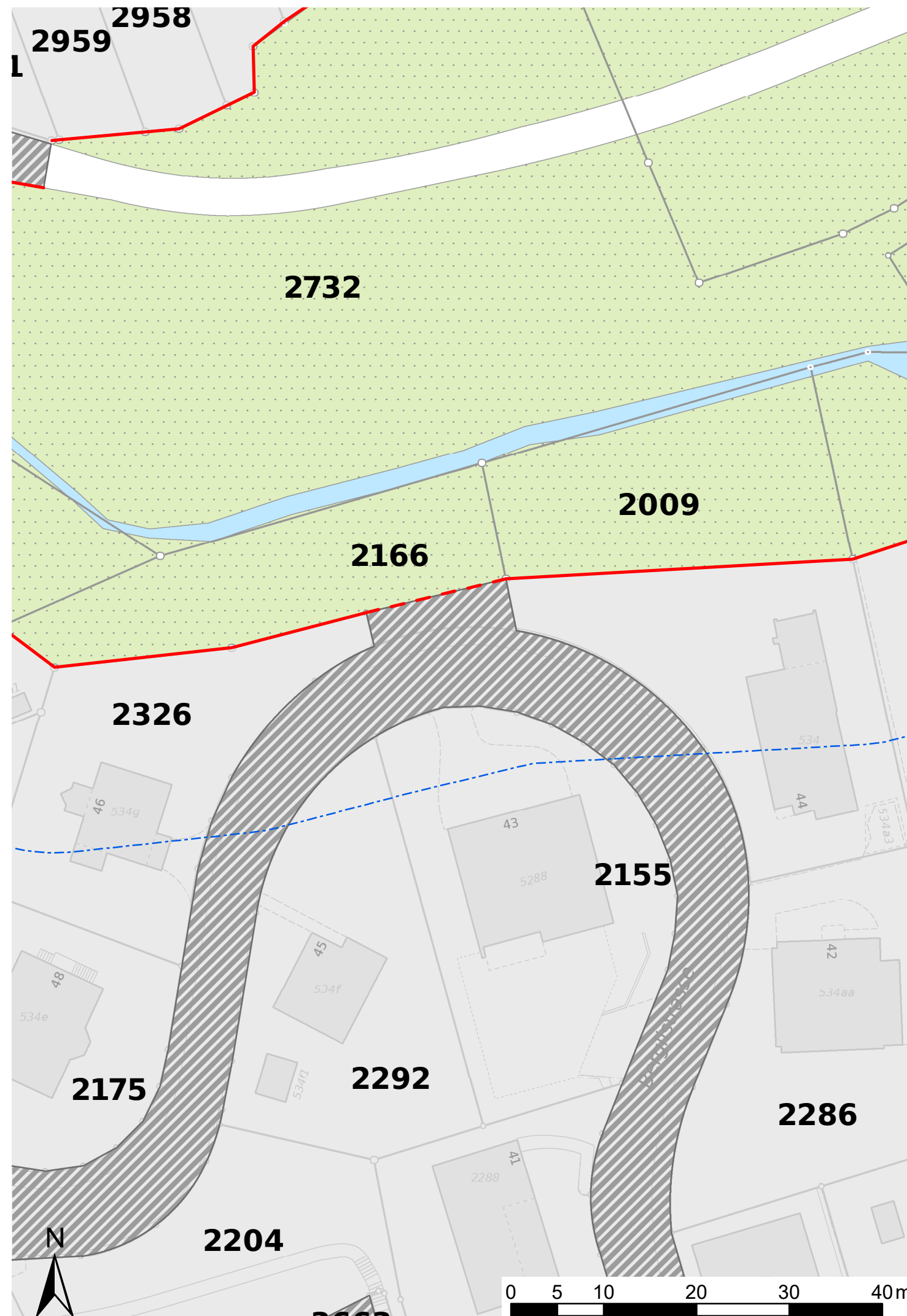
Planinhalt

-  Bauzone (rechtskräftig)
-  Bauzone geändert (Änderung im Rahmen der laufenden Revision)
-  Wald
-  Gesetzlicher Waldabstand von 20 m nach § 136 PBG
-  Einspracheberechtigte Waldgrenze im Sinne von Art. 13 WaG
-  Rechtskräftige Waldgrenze im Sinne von Art. 13 WaG

Planproduktion:
Geoinformationszentrum
Industriestrasse 6
6005 Luzern

Datum Planerstellung:
27.10.2023

Plangrundlagen:
Daten der amtlichen Vermessung
Kantonaler Datensatz Statische Waldgrenze
und Waldabstandslinien
Grundnutzung der Stadt Luzern



Waldfeststellung

gemäss Art. 10 Abs. 2 WaG und § 6 Abs. 2 KWaG







Cheer

1:1'000

Öffentliche Auflage vom 24. Oktober bis 22. November 2022

Waldfeststellungsentscheid der Dienststelle lawa vom

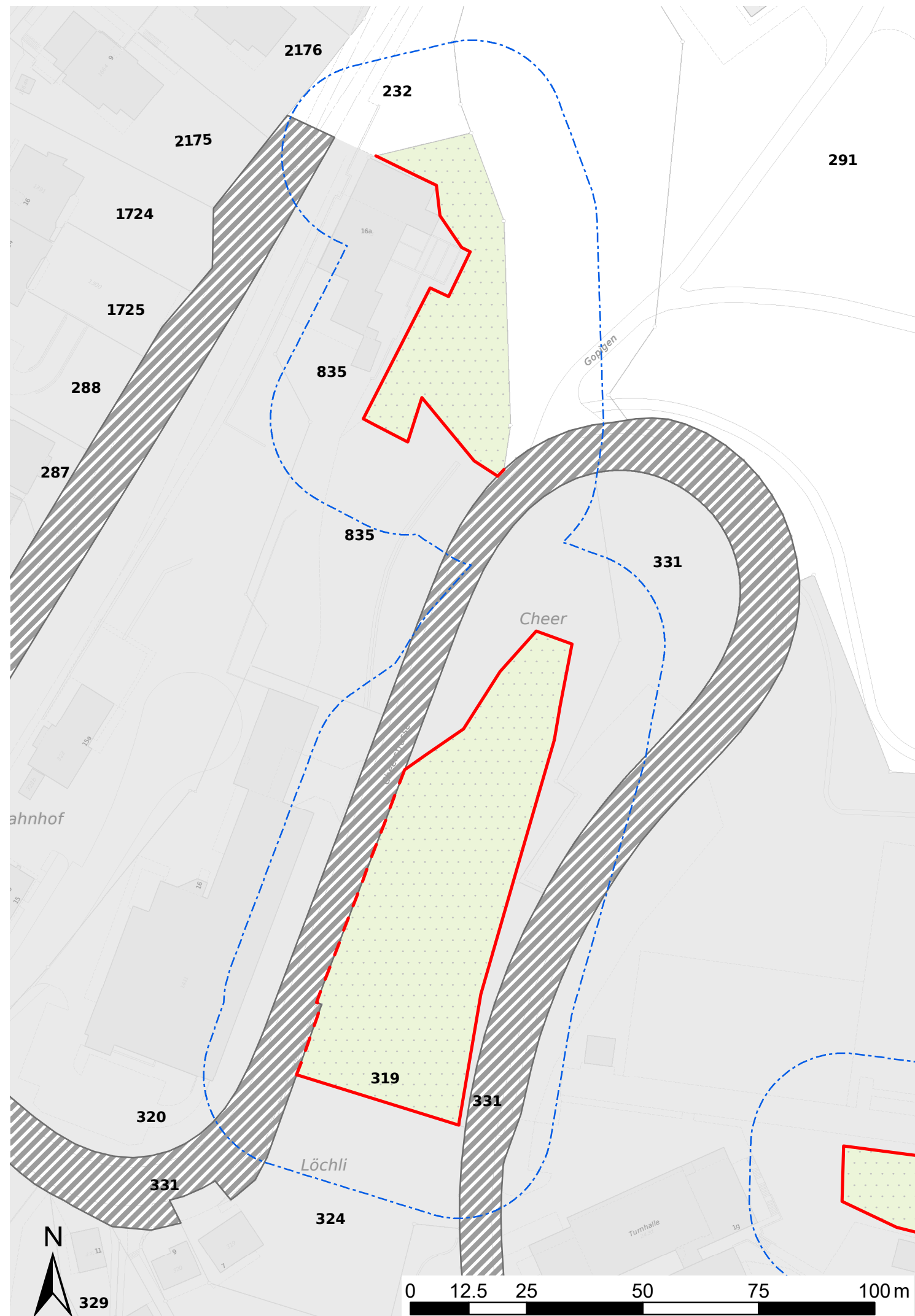
Planinhalt

-  Bauzone (rechtskräftig)
-  Bauzone geändert (Änderung im Rahmen der laufenden Revision)
-  Wald
-  Gesetzlicher Waldabstand von 20 m nach § 136 PBG
-  Einspracheberechtigte Waldgrenze im Sinne von Art. 13 WaG
-  Rechtskräftige Waldgrenze im Sinne von Art. 13 WaG

Planproduktion:
Geoinformationszentrum
Industriestrasse 6
6005 Luzern

Datum Planerstellung:
27.10.2023

Plangrundlagen:
Daten der amtlichen Vermessung
Kantonaler Datensatz Statische Waldgrenze
und Waldabstandslinien
Grundnutzung der Stadt Luzern



Gemeinde Luzern

Grundbuch Luzern
(rechtes Ufer)

Waldfeststellung

gemäss Art. 10 Abs. 2 WaG und § 6 Abs. 2 KWaG








Dreilinde

1:1'500

Öffentliche Auflage vom 24. Oktober bis 22. November 2022

Waldfeststellungsentscheid der Dienststelle lawa vom

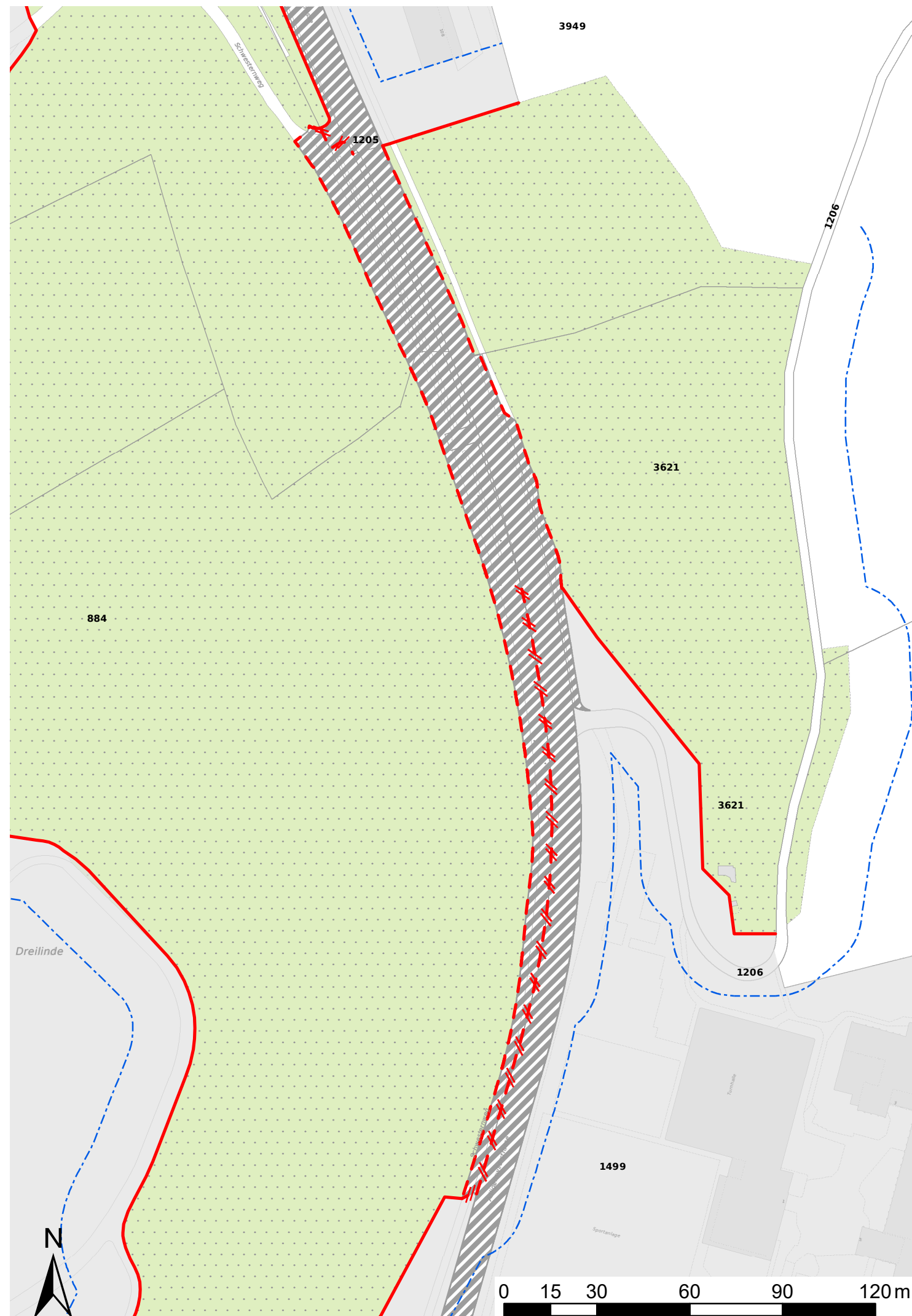
Planinhalt

-  Bauzone (rechtskräftig)
-  Bauzone geändert (Änderung im Rahmen der laufenden Revision)
-  Wald
-  Gesetzlicher Waldabstand von 20 m nach § 136 PBG
-  Einspracheberechtigte Waldgrenze im Sinne von Art. 13 WaG
-  Entfallende statische Waldgrenze
-  Rechtskräftige Waldgrenze im Sinne von Art. 13 WaG

Planproduktion:
Geoinformationszentrum
Industriestrasse 6
6005 Luzern

Datum Planerstellung:
27.10.2023

Plangrundlagen:
Daten der amtlichen Vermessung
Kantonaler Datensatz Statische Waldgrenze
und Waldabstandslinien
Grundnutzung der Stadt Luzern



Gemeinde Luzern

Grundbuch Luzern
(rechtes Ufer)

Waldfeststellung

gemäss Art. 10 Abs. 2 WaG und § 6 Abs. 2 KWaG








Friedental

1:1'000

Öffentliche Auflage vom 24. Oktober bis 22. November 2022

Waldfeststellungsentscheid der Dienststelle lawa vom

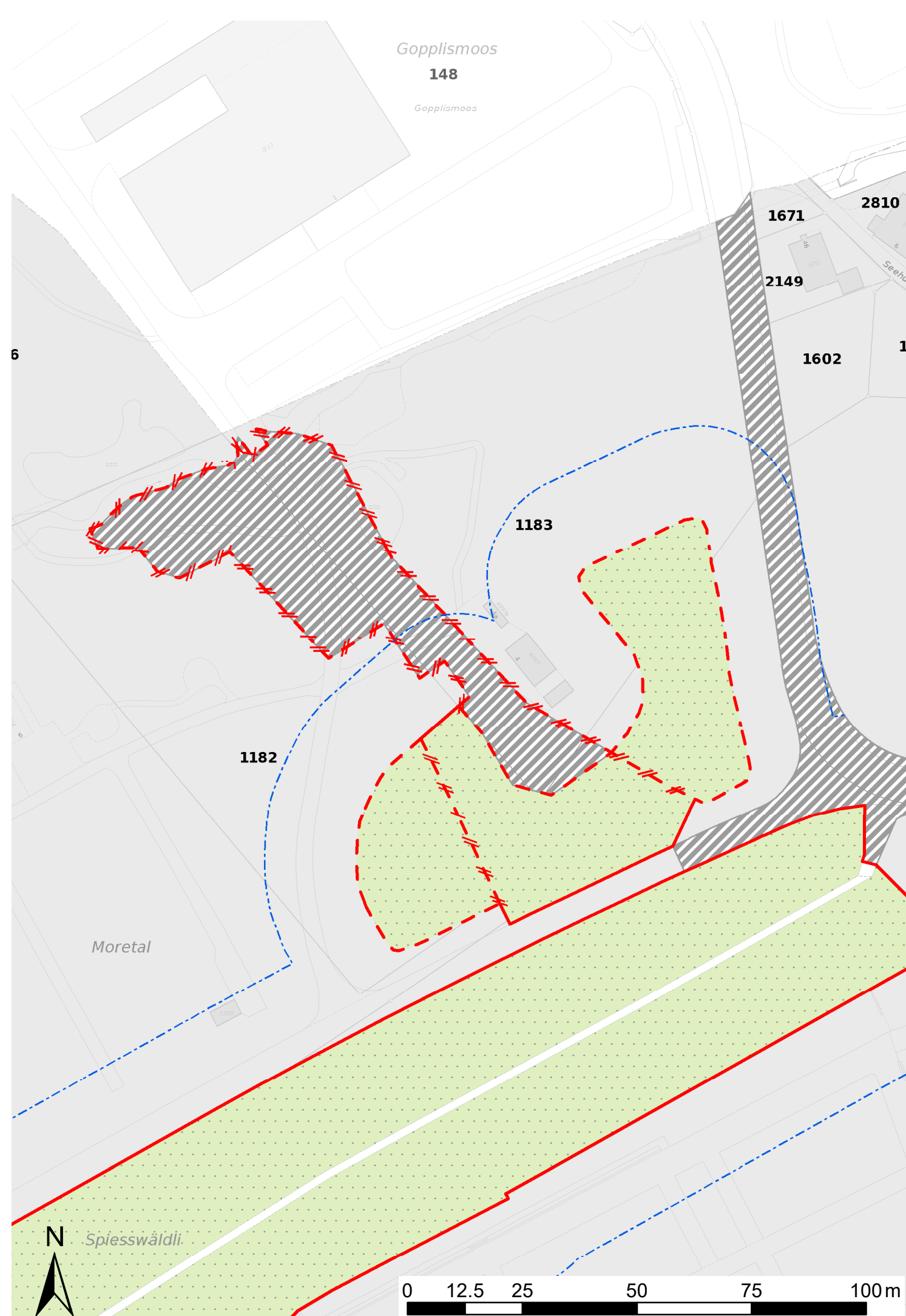
Planinhalt

-  Bauzone (rechtskräftig)
-  Bauzone geändert (Änderung im Rahmen der laufenden Revision)
-  Wald
-  Gesetzlicher Waldabstand von 20 m nach § 136 PBG
-  Einspracheberechtigte Waldgrenze im Sinne von Art. 13 WaG
-  Entfallende statische Waldgrenze
-  Rechtskräftige Waldgrenze im Sinne von Art. 13 WaG

Planproduktion:
Geoinformationszentrum
Industriestrasse 6
6005 Luzern

Datum Planerstellung:
27.10.2023

Plangrundlagen:
Daten der amtlichen Vermessung
Kantonaler Datensatz Statische Waldgrenze
und Waldabstandslinien
Grundnutzung der Stadt Luzern



Waldfeststellung

gemäss Art. 10 Abs. 2 WaG und § 6 Abs. 2 KWaG








Gasshof

1:2'000

Öffentliche Auflage vom 24. Oktober bis 22. November 2022

Waldfeststellungsentscheid der Dienststelle lawa vom

Planinhalt

-  Bauzone (rechtskräftig)
-  Bauzone geändert (Änderung im Rahmen der laufenden Revision)
-  Wald
-  Gesetzlicher Waldabstand von 20 m nach § 136 PBG
-  Einspracheberechtigte Waldgrenze im Sinne von Art. 13 WaG
-  Entfallende statische Waldgrenze
-  Rechtskräftige Waldgrenze im Sinne von Art. 13 WaG

Planproduktion:
Geoinformationszentrum
Industriestrasse 6
6005 Luzern

Datum Planerstellung:
27.10.2023

Plangrundlagen:
Daten der amtlichen Vermessung
Kantonaler Datensatz Statische Waldgrenze
und Waldabstandslinien
Grundnutzung der Stadt Luzern



Waldfeststellung

gemäss Art. 10 Abs. 2 WaG und § 6 Abs. 2 KWaG







Gebeneggweg

1:500

Öffentliche Auflage vom 24. Oktober bis 22. November 2022

Waldfeststellungsentscheid der Dienststelle lawa vom

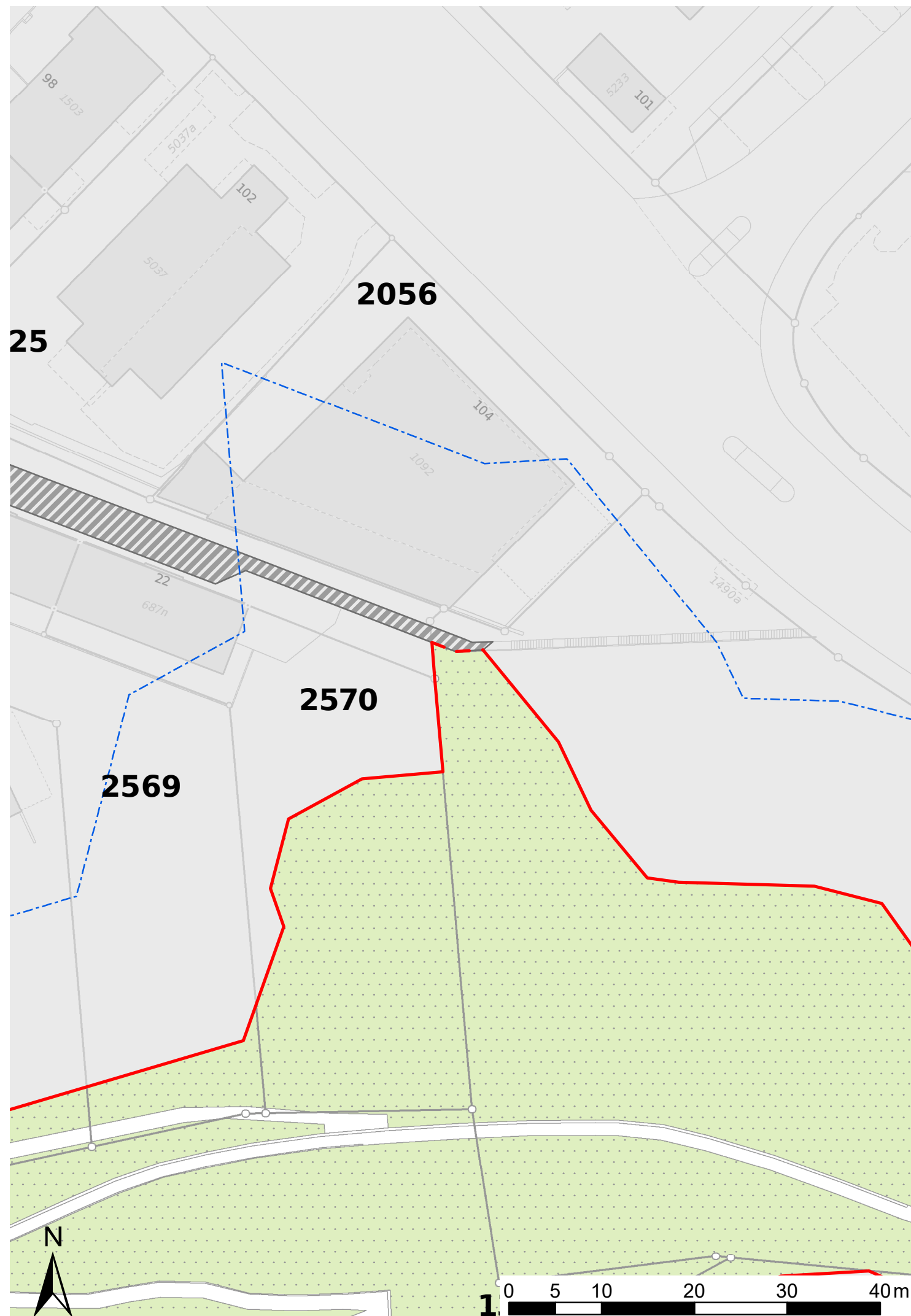
Planinhalt

-  Bauzone (rechtskräftig)
-  Bauzone geändert (Änderung im Rahmen der laufenden Revision)
-  Wald
-  Gesetzlicher Waldabstand von 20 m nach § 136 PBG
-  Einspracheberechtigte Waldgrenze im Sinne von Art. 13 WaG
-  Rechtskräftige Waldgrenze im Sinne von Art. 13 WaG

Planproduktion:
Geoinformationszentrum
Industriestrasse 6
6005 Luzern

Datum Planerstellung:
27.10.2023

Plangrundlagen:
Daten der amtlichen Vermessung
Kantonaler Datensatz Statische Waldgrenze
und Waldabstandslinien
Grundnutzung der Stadt Luzern



Waldfeststellung

gemäss Art. 10 Abs. 2 WaG und § 6 Abs. 2 KWaG







Gibraltar

1:800

Öffentliche Auflage vom 24. Oktober bis 22. November 2022

Waldfeststellungsentscheid der Dienststelle lawa vom

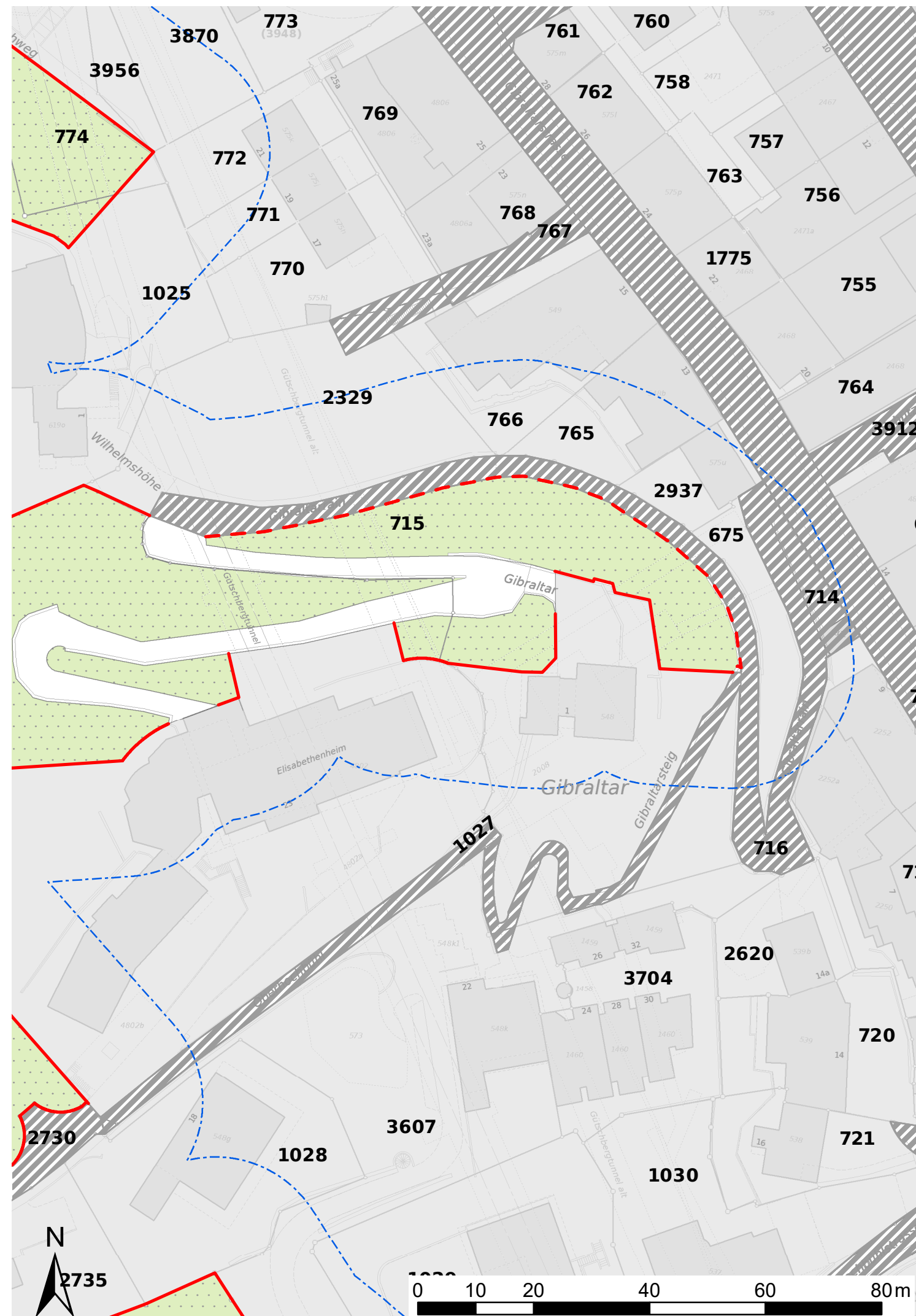
Planinhalt

-  Bauzone (rechtskräftig)
-  Bauzone geändert (Änderung im Rahmen der laufenden Revision)
-  Wald
-  Gesetzlicher Waldabstand von 20 m nach § 136 PBG
-  Einspracheberechtigte Waldgrenze im Sinne von Art. 13 WaG
-  Rechtskräftige Waldgrenze im Sinne von Art. 13 WaG

Planproduktion:
Geoinformationszentrum
Industriestrasse 6
6005 Luzern

Datum Planerstellung:
27.10.2023

Plangrundlagen:
Daten der amtlichen Vermessung
Kantonaler Datensatz Statische Waldgrenze
und Waldabstandslinien
Grundnutzung der Stadt Luzern



Waldfeststellung

gemäss Art. 10 Abs. 2 WaG und § 6 Abs. 2 KWaG







Gütschbahn

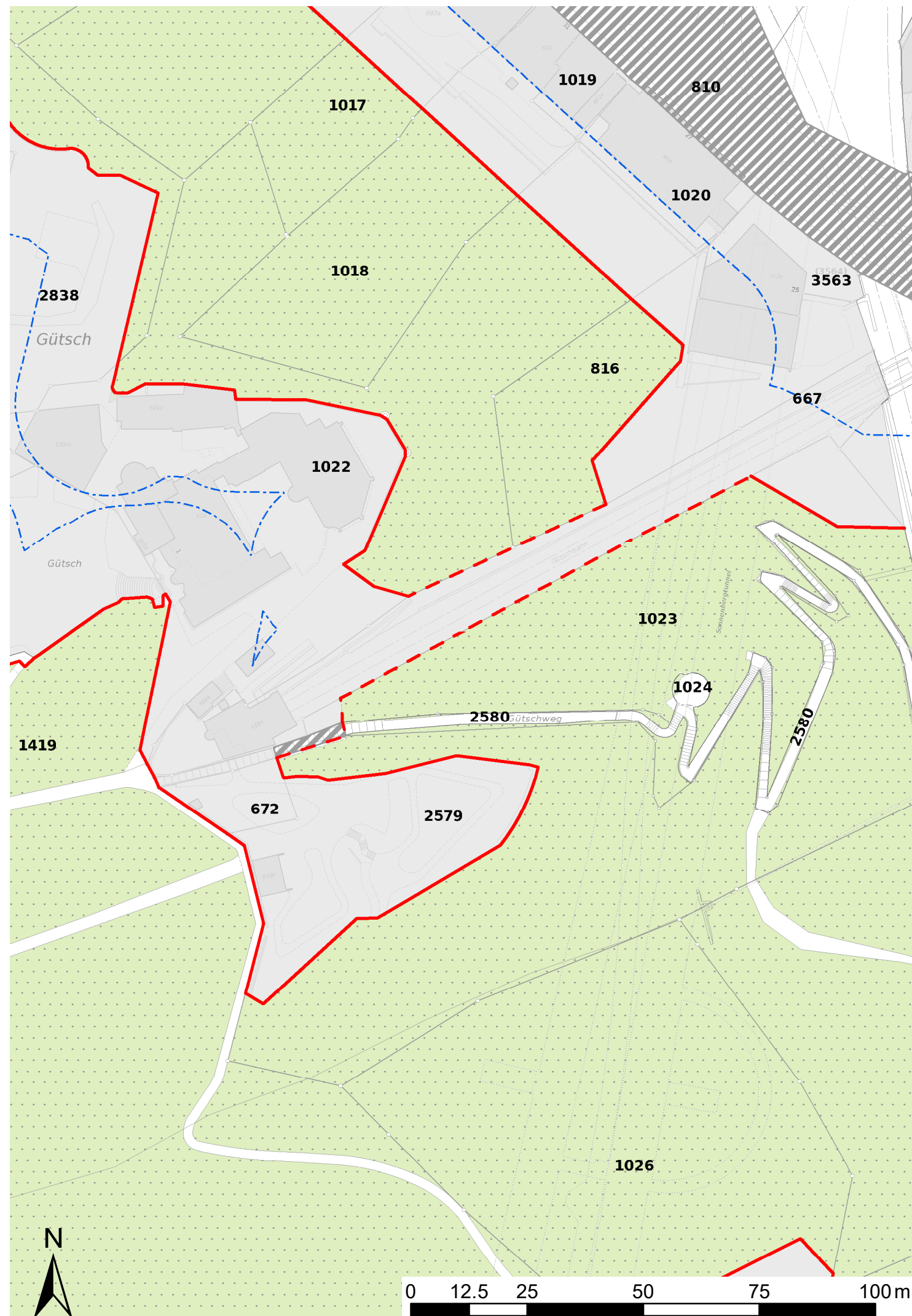
1:1'000

Öffentliche Auflage vom 24. Oktober bis 22. November 2022

Waldfeststellungsentscheid der Dienststelle lawa vom

Planinhalt

-  Bauzone (rechtskräftig)
-  Bauzone geändert (Änderung im Rahmen der laufenden Revision)
-  Wald
-  Gesetzlicher Waldabstand von 20 m nach § 136 PBG
-  Einspracheberechtigte Waldgrenze im Sinne von Art. 13 WaG
-  Rechtskräftige Waldgrenze im Sinne von Art. 13 WaG



Waldfeststellung

gemäss Art. 10 Abs. 2 WaG und § 6 Abs. 2 KWaG







Gütschwald

1:500

Öffentliche Auflage vom 24. Oktober bis 22. November 2022

Waldfeststellungsentscheid der Dienststelle lawa vom

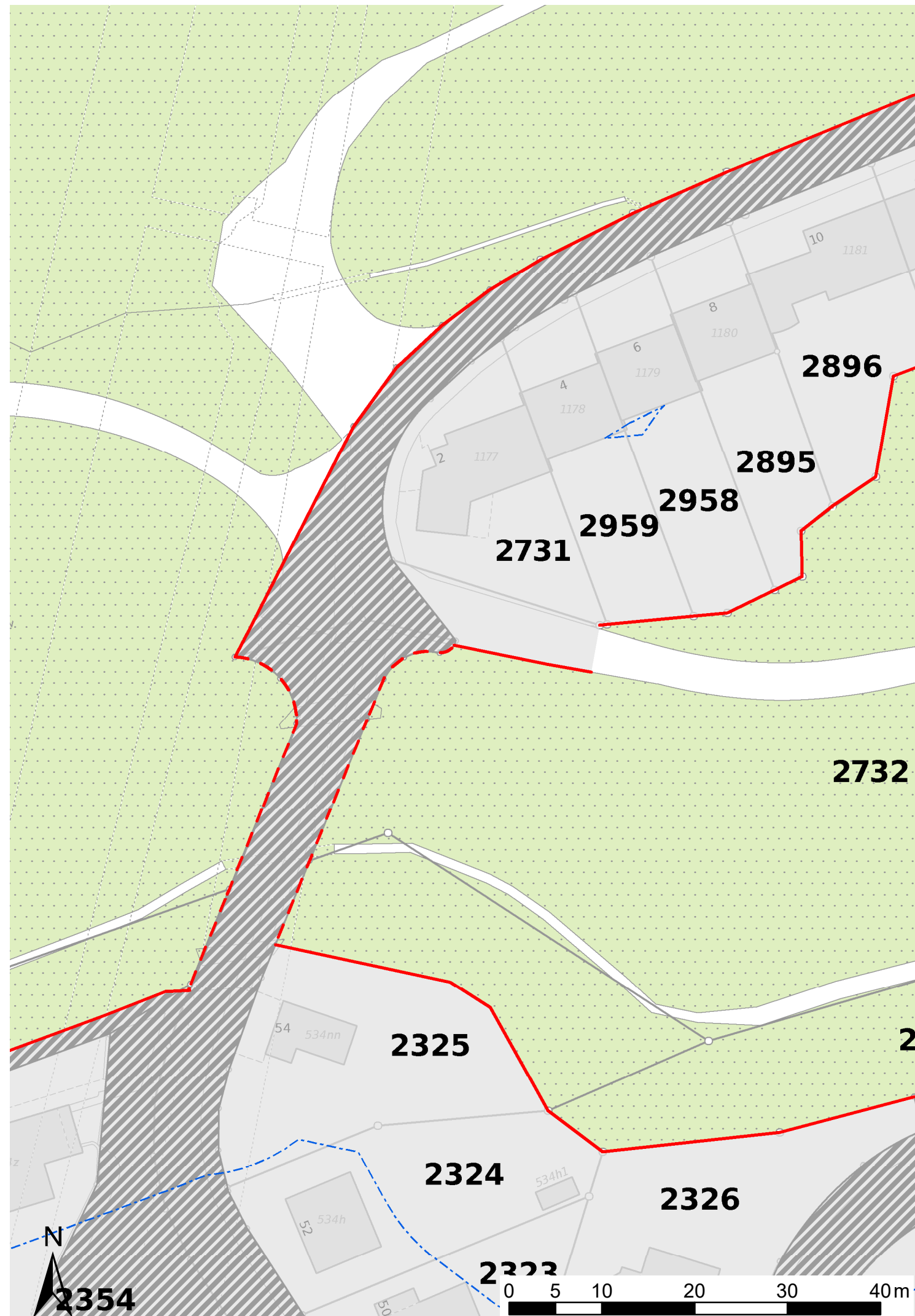
Planinhalt

-  Bauzone (rechtskräftig)
-  Bauzone geändert (Änderung im Rahmen der laufenden Revision)
-  Wald
-  Gesetzlicher Waldabstand von 20 m nach § 136 PBG
-  Einspracheberechtigte Waldgrenze im Sinne von Art. 13 WaG
-  Rechtskräftige Waldgrenze im Sinne von Art. 13 WaG

Planproduktion:
Geoinformationszentrum
Industriestrasse 6
6005 Luzern

Datum Planerstellung:
27.10.2023

Plangrundlagen:
Daten der amtlichen Vermessung
Kantonaler Datensatz Statische Waldgrenze
und Waldabstandslinien
Grundnutzung der Stadt Luzern



Waldfeststellung

gemäss Art. 10 Abs. 2 WaG und § 6 Abs. 2 KWaG








Ober-Rebstock

1:500

Öffentliche Auflage vom 24. Oktober bis 22. November 2022

Waldfeststellungsentscheid der Dienststelle lawa vom

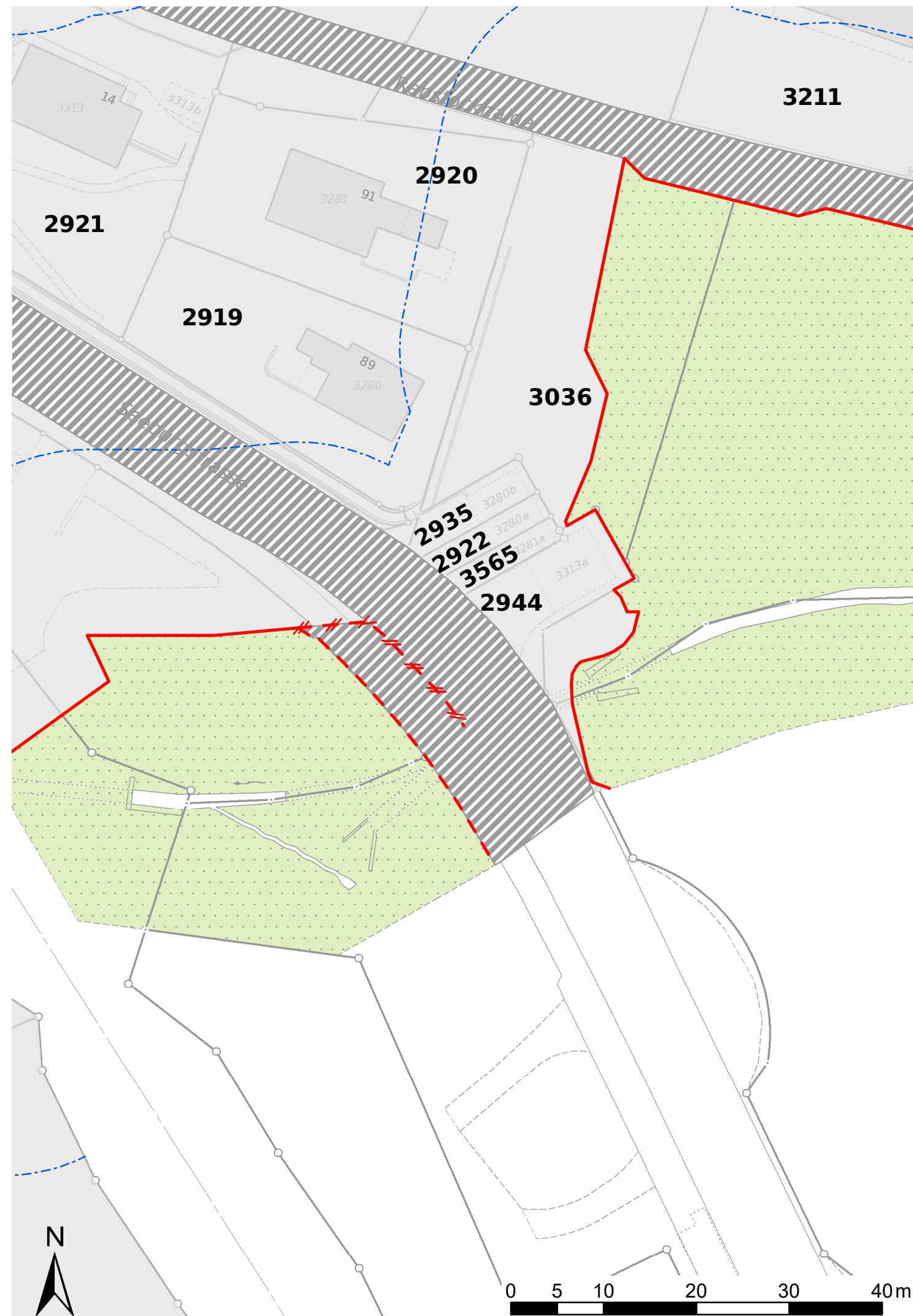
Planinhalt

-  Bauzone (rechtskräftig)
-  Bauzone geändert (Änderung im Rahmen der laufenden Revision)
-  Wald
-  Gesetzlicher Waldabstand von 20 m nach § 136 PBG
-  Einspracheberechtigte Waldgrenze im Sinne von Art. 13 WaG
-  Entfallende statische Waldgrenze
-  Rechtskräftige Waldgrenze im Sinne von Art. 13 WaG

Planproduktion:
Geoinformationszentrum
Industriestrasse 6
6005 Luzern

Datum Planerstellung:
27.10.2023

Plangrundlagen:
Daten der amtlichen Vermessung
Kantonaler Datensatz Statische Waldgrenze
und Waldabstandslinien
Grundnutzung der Stadt Luzern



Gemeinde Luzern

Grundbuch Luzern
(linkes Ufer)

Waldfeststellung

gemäss Art. 10 Abs. 2 WaG und § 6 Abs. 2 KWaG







Obergütsch

1:1'500

Öffentliche Auflage vom 24. Oktober bis 22. November 2022

Waldfeststellungsentscheid der Dienststelle lawa vom

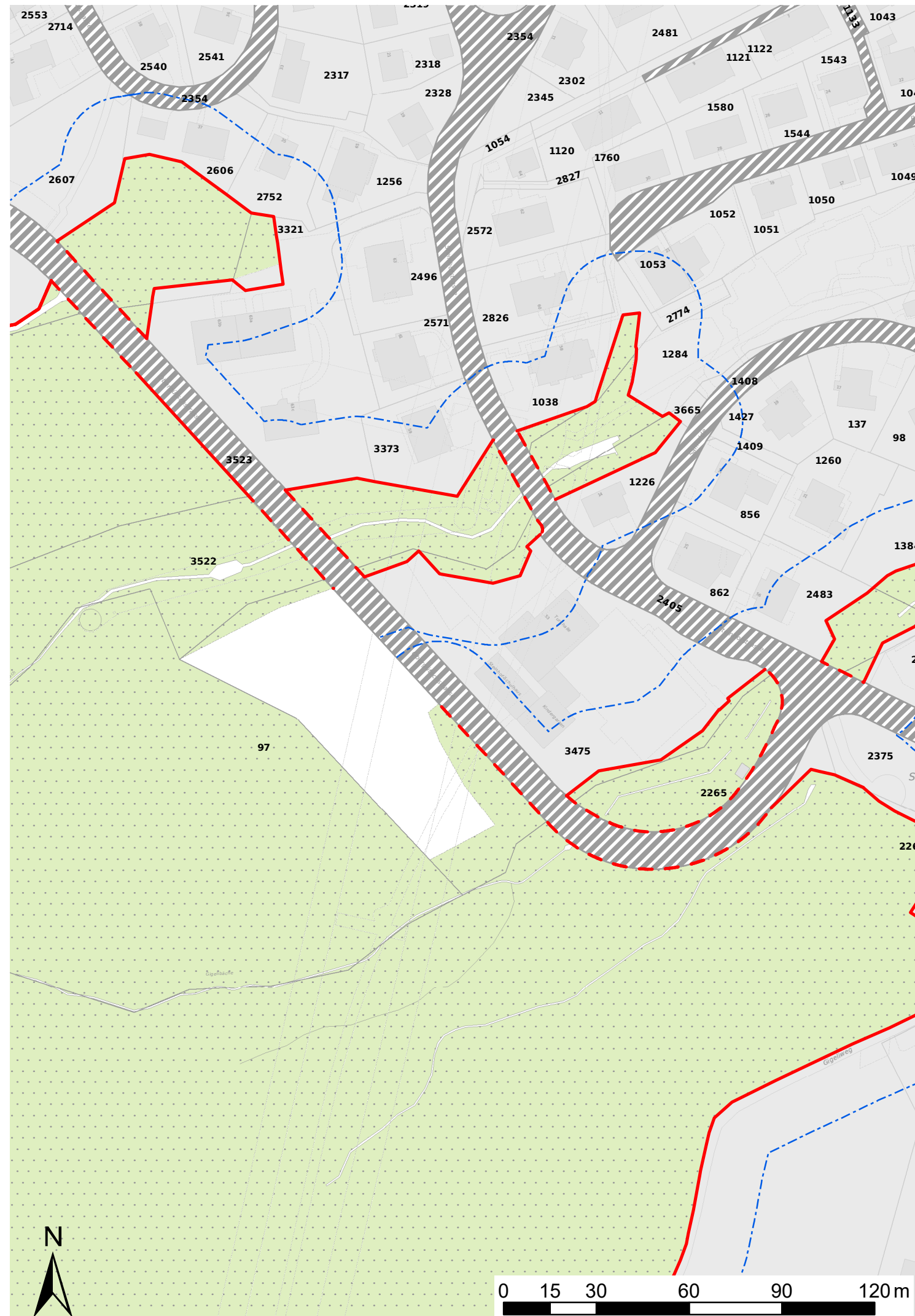
Planinhalt

-  Bauzone (rechtskräftig)
-  Bauzone geändert (Änderung im Rahmen der laufenden Revision)
-  Wald
-  Gesetzlicher Waldabstand von 20 m nach § 136 PBG
-  Einspracheberechtigte Waldgrenze im Sinne von Art. 13 WaG
-  Rechtskräftige Waldgrenze im Sinne von Art. 13 WaG

Planproduktion:
Geoinformationszentrum
Industriestrasse 6
6005 Luzern

Datum Planerstellung:
27.10.2023

Plangrundlagen:
Daten der amtlichen Vermessung
Kantonaler Datensatz Statische Waldgrenze
und Waldabstandslinien
Grundnutzung der Stadt Luzern



Waldfeststellung

gemäss Art. 10 Abs. 2 WaG und § 6 Abs. 2 KWaG








Obergütsch Wendeplatz

1:500

Öffentliche Auflage vom 24. Oktober bis 22. November 2022

Waldfeststellungsentscheid der Dienststelle lawa vom

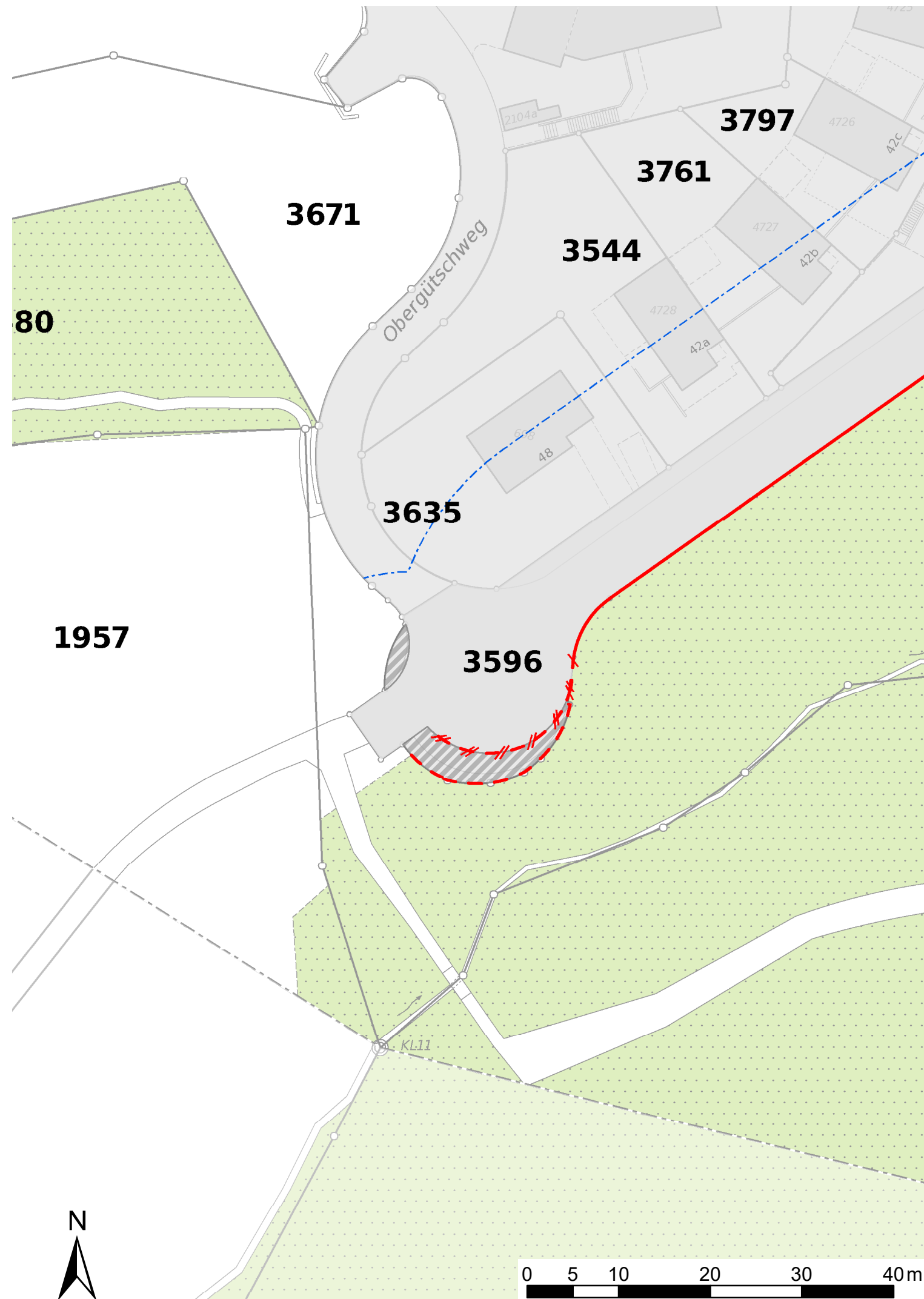
Planinhalt

-  Bauzone (rechtskräftig)
-  Bauzone geändert (Änderung im Rahmen der laufenden Revision)
-  Wald
-  Gesetzlicher Waldabstand von 20 m nach § 136 PBG
-  Einspracheberechtigte Waldgrenze im Sinne von Art. 13 WaG
-  Entfallende statische Waldgrenze
-  Rechtskräftige Waldgrenze im Sinne von Art. 13 WaG

Planproduktion:
Geoinformationszentrum
Industriestrasse 6
6005 Luzern

Datum Planerstellung:
27.10.2023

Plangrundlagen:
Daten der amtlichen Vermessung
Kantonaler Datensatz Statische Waldgrenze
und Waldabstandslinien
Grundnutzung der Stadt Luzern



Waldfeststellung

gemäss Art. 10 Abs. 2 WaG und § 6 Abs. 2 KWaG








Rebstockhalde

1:1'000

Öffentliche Auflage vom 24. Oktober bis 22. November 2022

Waldfeststellungsentscheid der Dienststelle lawa vom

Planinhalt

-  Bauzone (rechtskräftig)
-  Bauzone geändert (Änderung im Rahmen der laufenden Revision)
-  Wald
-  Gesetzlicher Waldabstand von 20 m nach § 136 PBG
-  Einspracheberechtigte Waldgrenze im Sinne von Art. 13 WaG
-  Entfallende statische Waldgrenze
-  Rechtskräftige Waldgrenze im Sinne von Art. 13 WaG

Planproduktion:
Geoinformationszentrum
Industriestrasse 6
6005 Luzern

Datum Planerstellung:
27.10.2023

Plangrundlagen:
Daten der amtlichen Vermessung
Kantonaler Datensatz Statische Waldgrenze
und Waldabstandslinien
Grundnutzung der Stadt Luzern



Waldfeststellung

gemäss Art. 10 Abs. 2 WaG und § 6 Abs. 2 KWaG







Rotewald

1:1'500

Öffentliche Auflage vom 24. Oktober bis 22. November 2022

Waldfeststellungsentscheid der Dienststelle lawa vom

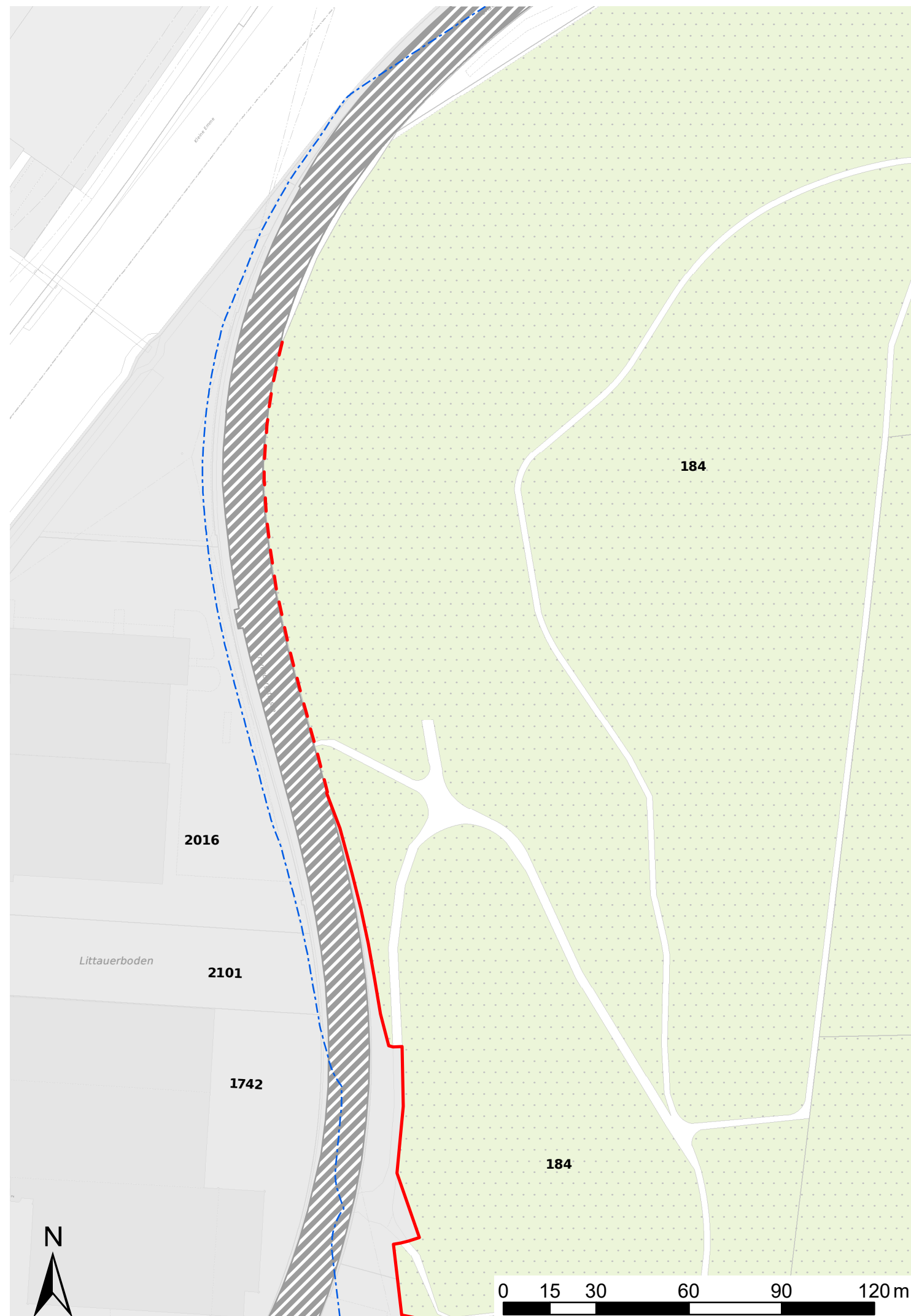
Planinhalt

-  Bauzone (rechtskräftig)
-  Bauzone geändert (Änderung im Rahmen der laufenden Revision)
-  Wald
-  Gesetzlicher Waldabstand von 20 m nach § 136 PBG
-  Einspracheberechtigte Waldgrenze im Sinne von Art. 13 WaG
-  Rechtskräftige Waldgrenze im Sinne von Art. 13 WaG

Planproduktion:
Geoinformationszentrum
Industriestrasse 6
6005 Luzern

Datum Planerstellung:
27.10.2023

Plangrundlagen:
Daten der amtlichen Vermessung
Kantonaler Datensatz Statische Waldgrenze
und Waldabstandslinien
Grundnutzung der Stadt Luzern



Waldfeststellung

gemäss Art. 10 Abs. 2 WaG und § 6 Abs. 2 KWaG








Rotsee

1:400

Öffentliche Auflage vom 24. Oktober bis 22. November 2022

Waldfeststellungsentscheid der Dienststelle lawa vom

Planinhalt

-  Bauzone (rechtskräftig)
-  Bauzone geändert (Änderung im Rahmen der laufenden Revision)
-  Wald
-  Gesetzlicher Waldabstand von 20 m nach § 136 PBG
-  Einspracheberechtigte Waldgrenze im Sinne von Art. 13 WaG
-  Entfallende statische Waldgrenze
-  Rechtskräftige Waldgrenze im Sinne von Art. 13 WaG

Planproduktion:
Geoinformationszentrum
Industriestrasse 6
6005 Luzern

Datum Planerstellung:
27.10.2023

Plangrundlagen:
Daten der amtlichen Vermessung
Kantonaler Datensatz Statische Waldgrenze
und Waldabstandslinien
Grundnutzung der Stadt Luzern



Waldfeststellung

gemäss Art. 10 Abs. 2 WaG und § 6 Abs. 2 KWaG







Rüsstal

1:1'000

Öffentliche Auflage vom 24. Oktober bis 22. November 2022

Waldfeststellungsentscheid der Dienststelle lawa vom

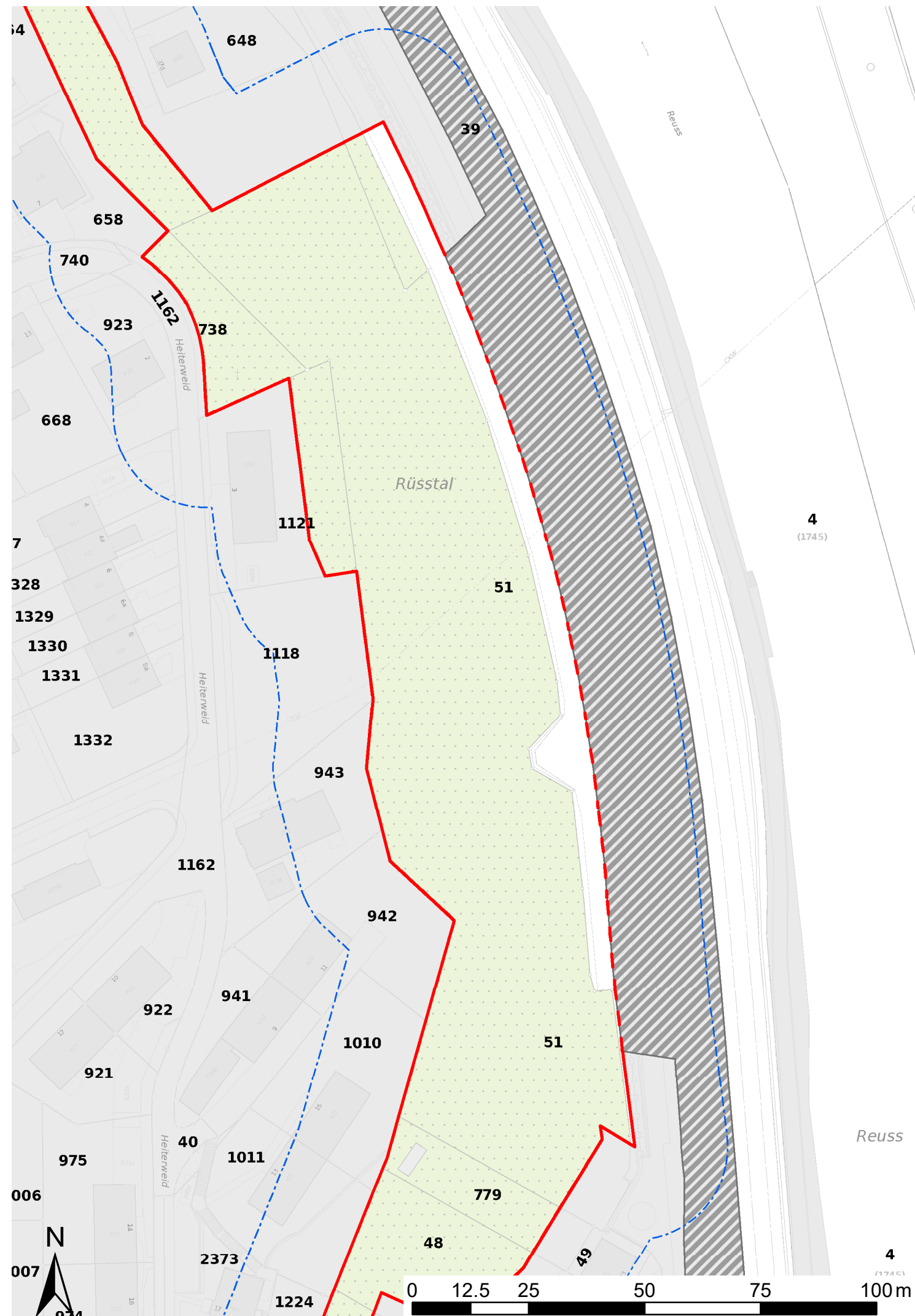
Planinhalt

-  Bauzone (rechtskräftig)
-  Bauzone geändert (Änderung im Rahmen der laufenden Revision)
-  Wald
-  Gesetzlicher Waldabstand von 20 m nach § 136 PBG
-  Einspracheberechtigte Waldgrenze im Sinne von Art. 13 WaG
-  Rechtskräftige Waldgrenze im Sinne von Art. 13 WaG

Planproduktion:
Geoinformationszentrum
Industriestrasse 6
6005 Luzern

Datum Planerstellung:
27.10.2023

Plangrundlagen:
Daten der amtlichen Vermessung
Kantonaler Datensatz Statische Waldgrenze
und Waldabstandslinien
Grundnutzung der Stadt Luzern



Waldfeststellung

gemäss Art. 10 Abs. 2 WaG und § 6 Abs. 2 KWaG







Ruopigen

1:500

Öffentliche Auflage vom 24. Oktober bis 22. November 2022

Waldfeststellungsentscheid der Dienststelle lawa vom

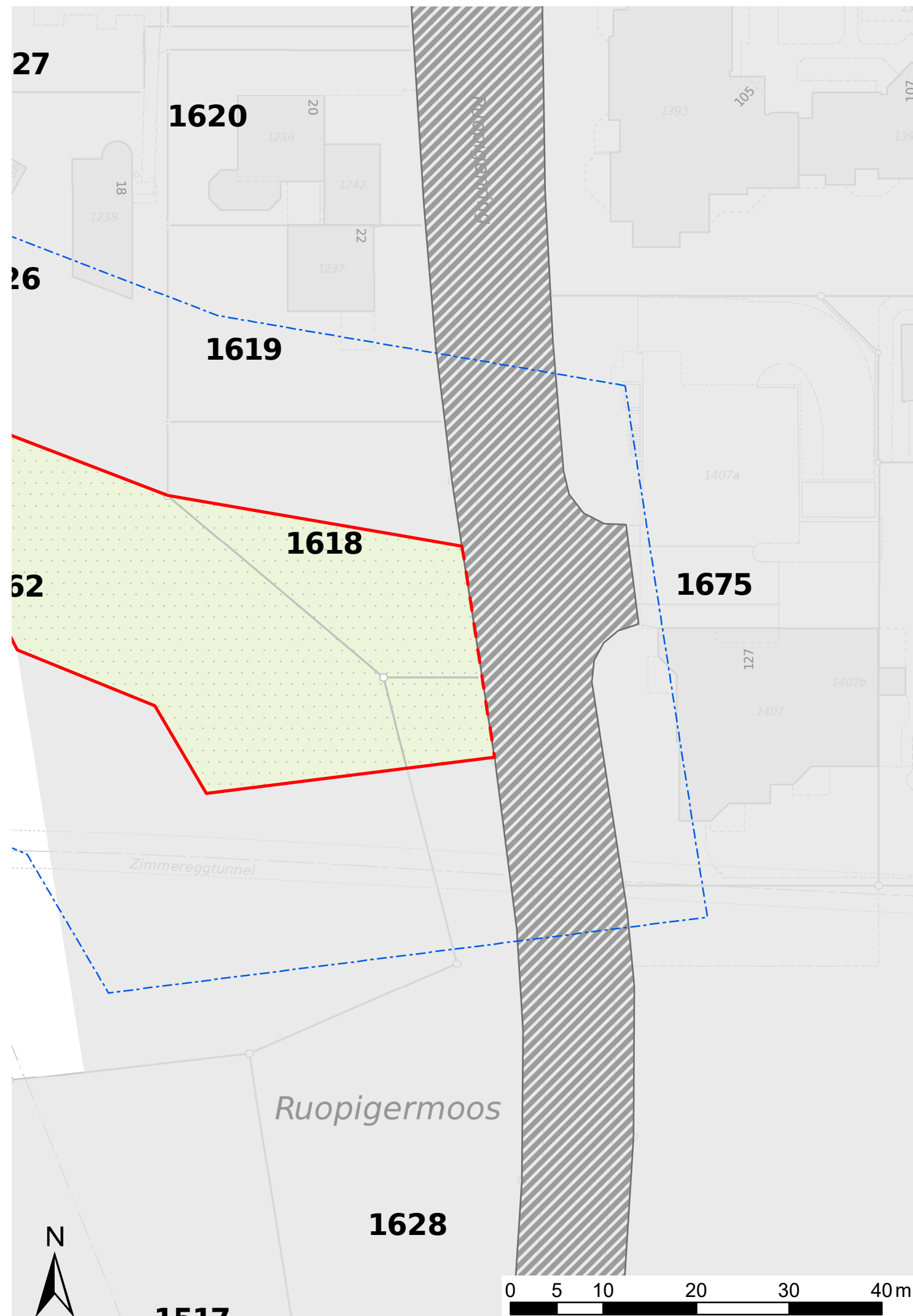
Planinhalt

-  Bauzone (rechtskräftig)
-  Bauzone geändert (Änderung im Rahmen der laufenden Revision)
-  Wald
-  Gesetzlicher Waldabstand von 20 m nach § 136 PBG
-  Einspracheberechtigte Waldgrenze im Sinne von Art. 13 WaG
-  Rechtskräftige Waldgrenze im Sinne von Art. 13 WaG

Planproduktion:
Geoinformationszentrum
Industriestrasse 6
6005 Luzern

Datum Planerstellung:
27.10.2023

Plangrundlagen:
Daten der amtlichen Vermessung
Kantonaler Datensatz Statische Waldgrenze
und Waldabstandslinien
Grundnutzung der Stadt Luzern



Waldfeststellung

gemäss Art. 10 Abs. 2 WaG und § 6 Abs. 2 KWaG







Thorenberg

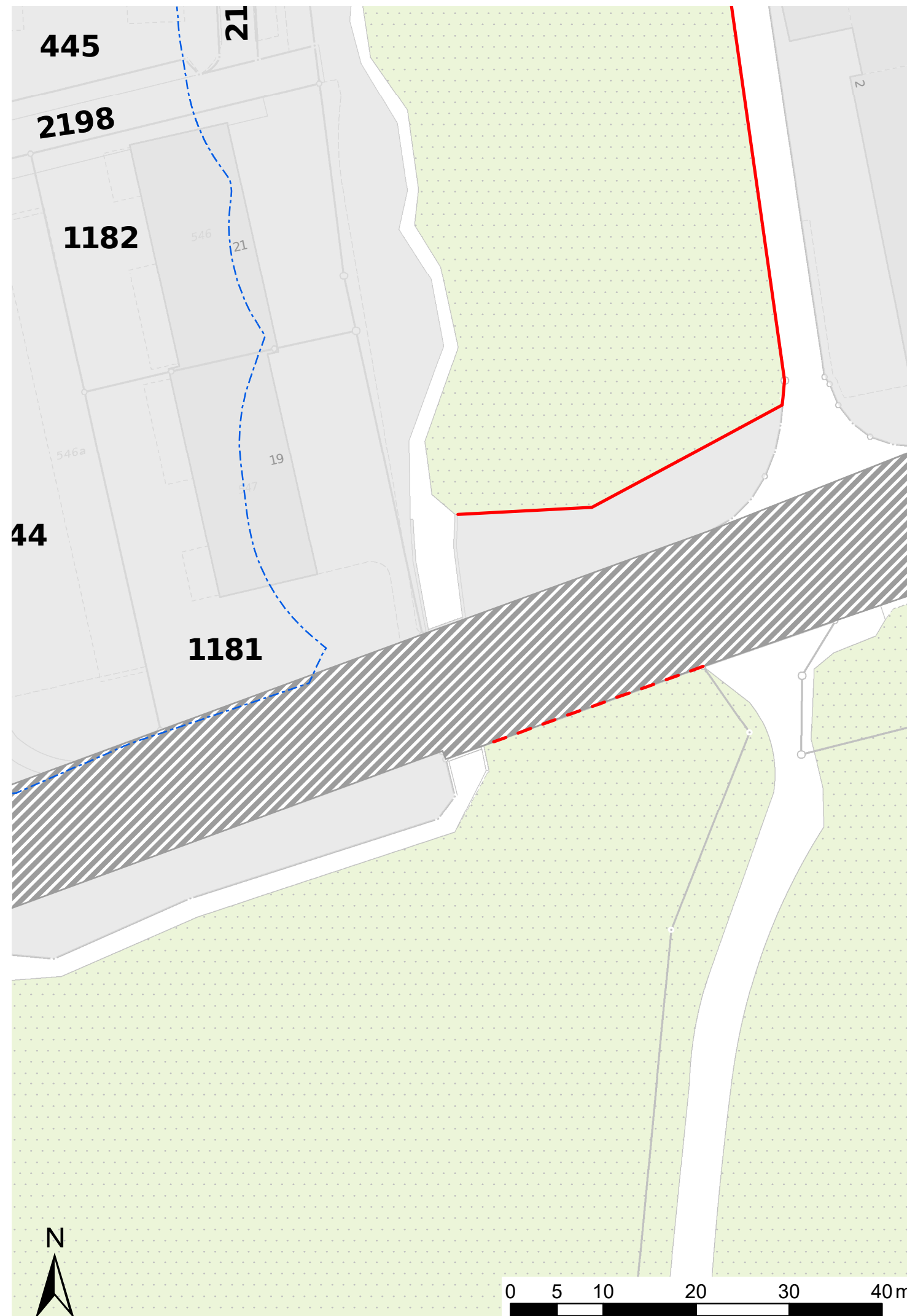
1:500

Öffentliche Auflage vom 24. Oktober bis 22. November 2022

Waldfeststellungsentscheid der Dienststelle lawa vom

Planinhalt

-  Bauzone (rechtskräftig)
-  Bauzone geändert (Änderung im Rahmen der laufenden Revision)
-  Wald
-  Gesetzlicher Waldabstand von 20 m nach § 136 PBG
-  Einspracheberechtigte Waldgrenze im Sinne von Art. 13 WaG
-  Rechtskräftige Waldgrenze im Sinne von Art. 13 WaG



Waldfeststellung

gemäss Art. 10 Abs. 2 WaG und § 6 Abs. 2 KWaG






Waldheim

1:500

Öffentliche Auflage vom 24. Oktober bis 22. November 2022

Waldfeststellungsentscheid der Dienststelle lawa vom

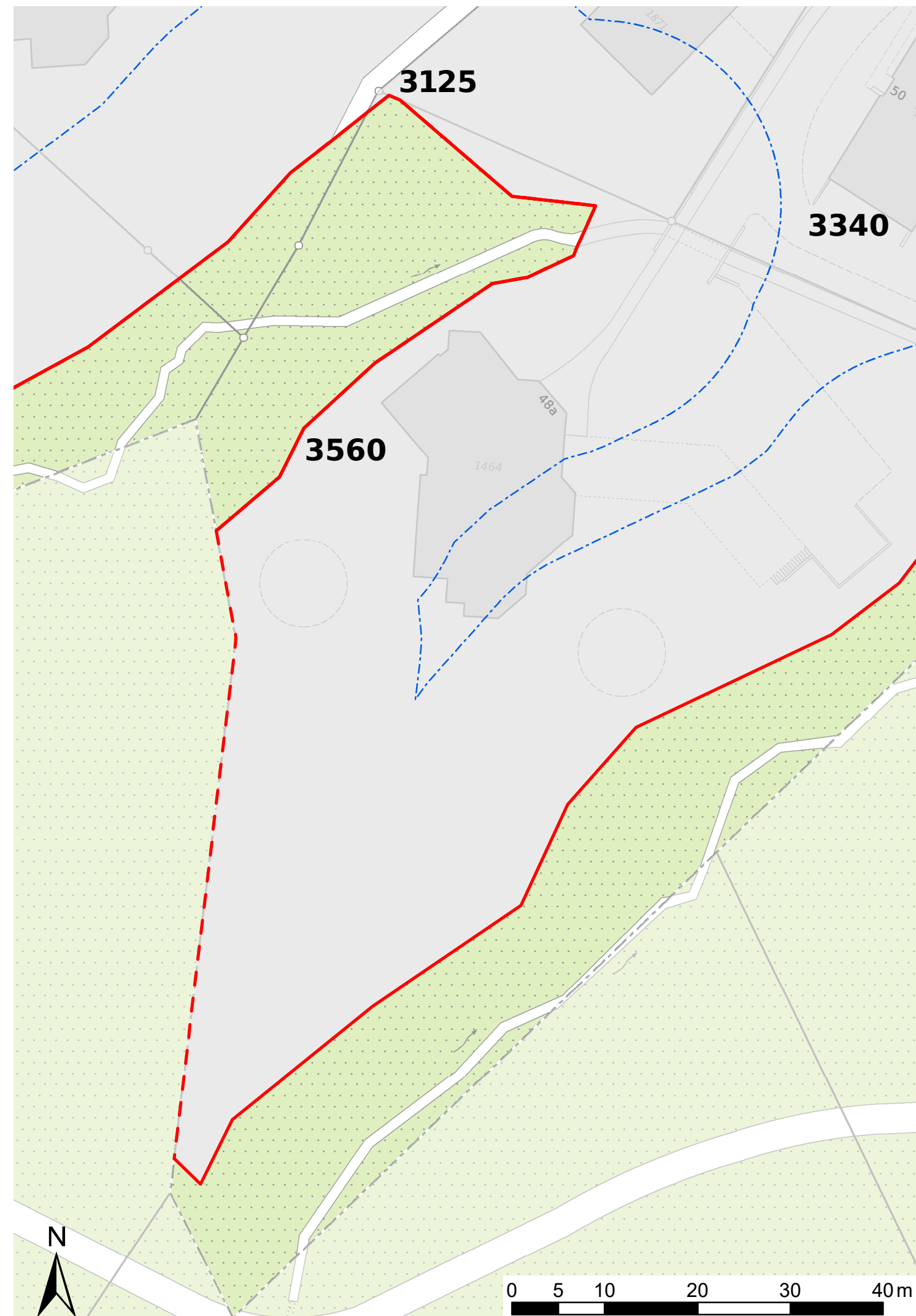
Planinhalt

-  Bauzone (rechtskräftig)
-  Wald
-  Gesetzlicher Waldabstand von 20 m nach § 136 PBG
-  Einspracheberechtigte Waldgrenze im Sinne von Art. 13 WaG
-  Rechtskräftige Waldgrenze im Sinne von Art. 13 WaG

Planproduktion:
Geoinformationszentrum
Industriestrasse 6
6005 Luzern

Datum Planerstellung:
27.10.2023

Plangrundlagen:
Daten der amtlichen Vermessung
Kantonaler Datensatz Statische Waldgrenze
und Waldabstandslinien
Grundnutzung der Stadt Luzern



Waldfeststellung

gemäss Art. 10 Abs. 2 WaG und § 6 Abs. 2 KWaG







Zimmeregg

1:1'500

Öffentliche Auflage vom 24. Oktober bis 22. November 2022

Waldfeststellungsentscheid der Dienststelle lawa vom

Planinhalt

-  Bauzone (rechtskräftig)
-  Bauzone geändert (Änderung im Rahmen der laufenden Revision)
-  Wald
-  Gesetzlicher Waldabstand von 20 m nach § 136 PBG
-  Einspracheberechtigte Waldgrenze im Sinne von Art. 13 WaG
-  Rechtskräftige Waldgrenze im Sinne von Art. 13 WaG

Planproduktion:
Geoinformationszentrum
Industriestrasse 6
6005 Luzern

Datum Planerstellung:
27.10.2023

Plangrundlagen:
Daten der amtlichen Vermessung
Kantonaler Datensatz Statische Waldgrenze
und Waldabstandslinien
Grundnutzung der Stadt Luzern

