

Aufhebung Baulinie im Gewässerraum

Bodenhofstrasse 29, Bodenhofterrasse 13a
Grundstück 2853, 2906, 1395, Luzern linkes Ufer

Öffentliche Auflage vom 24. Oktober bis 22. November 2022

Beschluss des Grossen Stadtrates von Luzern vom ...
Namens des Grossen Stadtrates
Der Ratspräsident

Die Stadtschreiberin

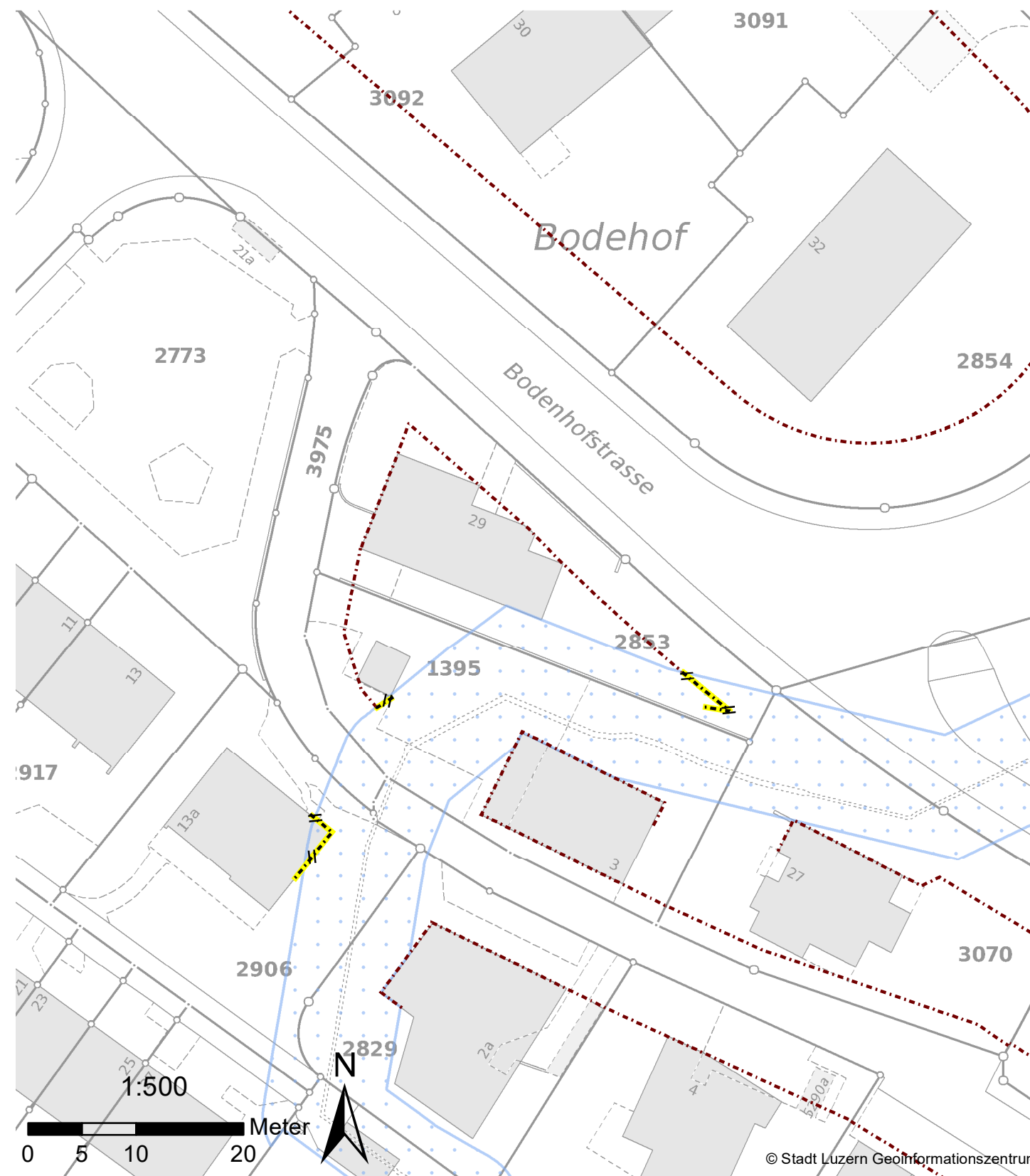
Vom Regierungsrat des Kantons Luzern im Sinne seines Entscheides Nr.
vom

Datum

Unterschrift

Planproduktion:
Stadt Luzern
Geoinformationszentrum
Industriestrasse 6
6005 Luzern


Erstellungsdatum: 12.10.2023



Legende

 Baulinie Aufgehoben

Orientierender Planinhalt

 Grünzone Gewässerraum

 Baulinien

Aufhebung Baulinie im Gewässerraum

Bodenhof-Terrasse 27a, 27b
Grundstück 2913, 3140, Luzern linkes Ufer

Öffentliche Auflage vom 24. Oktober bis 22. November 2022

Beschluss des Grossen Stadtrates von Luzern vom ...
Namens des Grossen Stadtrates
Der Ratspräsident

Die Stadtschreiberin

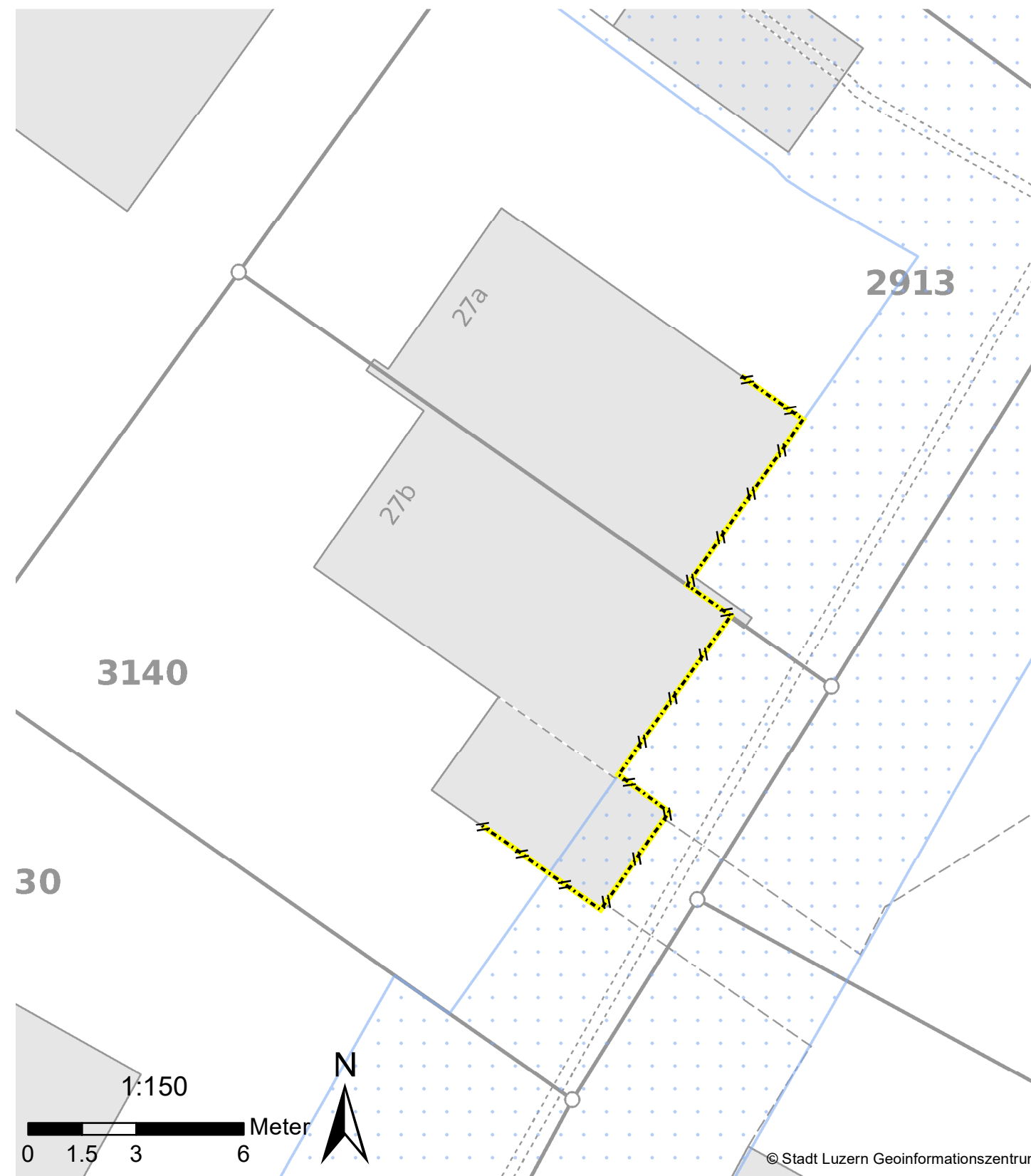
Vom Regierungsrat des Kantons Luzern im Sinne seines Entscheides Nr.
vom

Datum

Unterschrift

Planproduktion:
Stadt Luzern
Geoinformationszentrum
Industriestrasse 6
6005 Luzern


Erstellungsdatum: 12.10.2023



Legende

 Baulinie Aufgehoben

Orientierender Planinhalt

 Grünzone Gewässerraum

 Baulinien

Aufhebung Baulinie im Gewässerraum

Büttenenstrasse 18
Grundstück 3463, Luzern rechtes Ufer

Öffentliche Auflage vom 24. Oktober bis 22. November 2022

Beschluss des Grossen Stadtrates von Luzern vom ...
Namens des Grossen Stadtrates
Der Ratspräsident

Die Stadtschreiberin

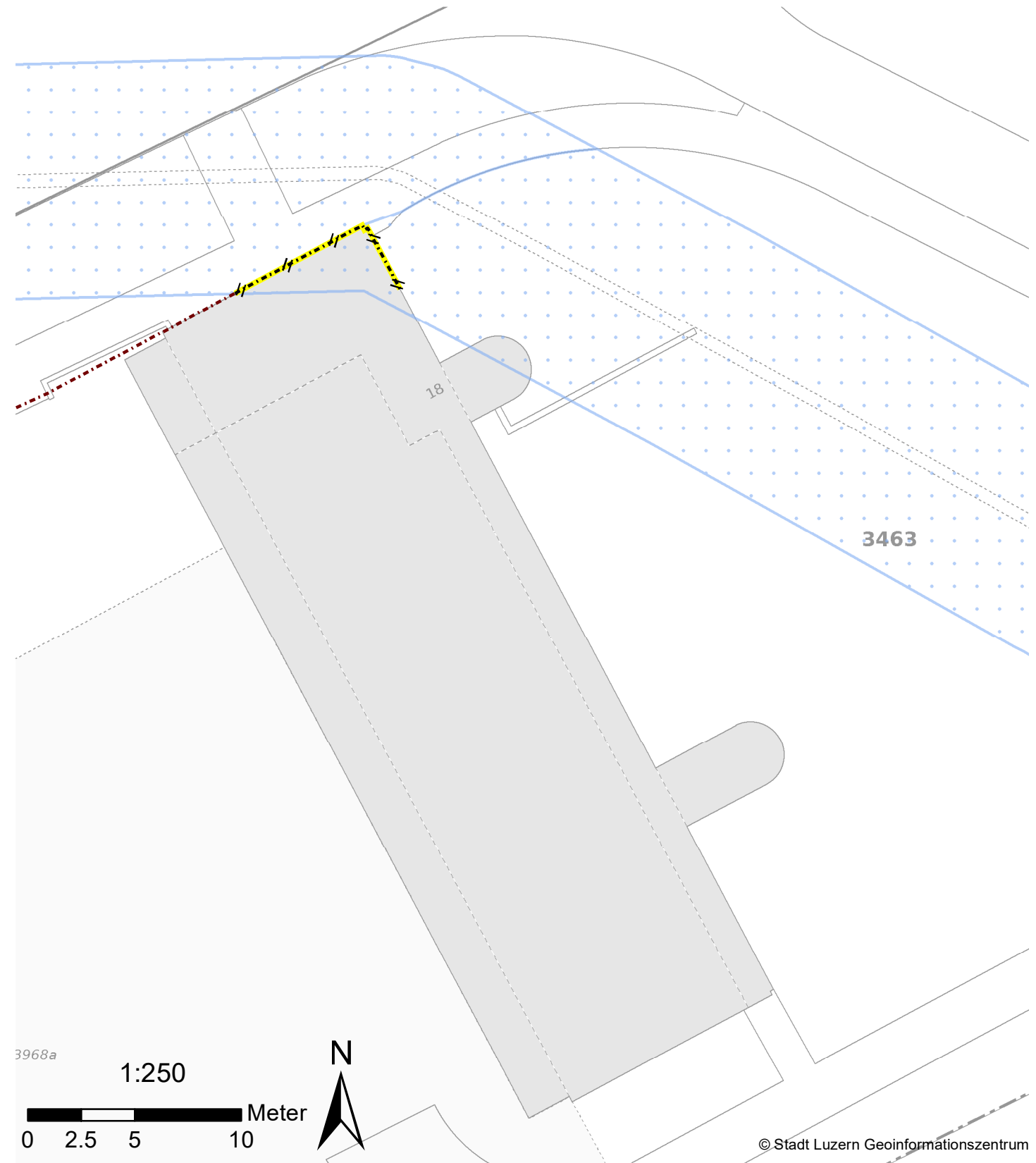
Vom Regierungsrat des Kantons Luzern im Sinne seines Entscheides Nr.
vom

Datum


Unterschrift

Planproduktion:
Stadt Luzern
Geoinformationszentrum
Industriestrasse 6
6005 Luzern


Erstellungsdatum: 12.10.2023



Legende

 Baulinie Aufgehoben

Orientierender Planinhalt

 Grünzone Gewässerraum

 Baulinien

Aufhebung Baulinie im Gewässerraum

Büttenenstrasse 23
Grundstück 3023, Luzern rechtes Ufer

Öffentliche Auflage vom 24. Oktober bis 22. November 2022

Beschluss des Grossen Stadtrates von Luzern vom ...
Namens des Grossen Stadtrates
Der Ratspräsident

Die Stadtschreiberin

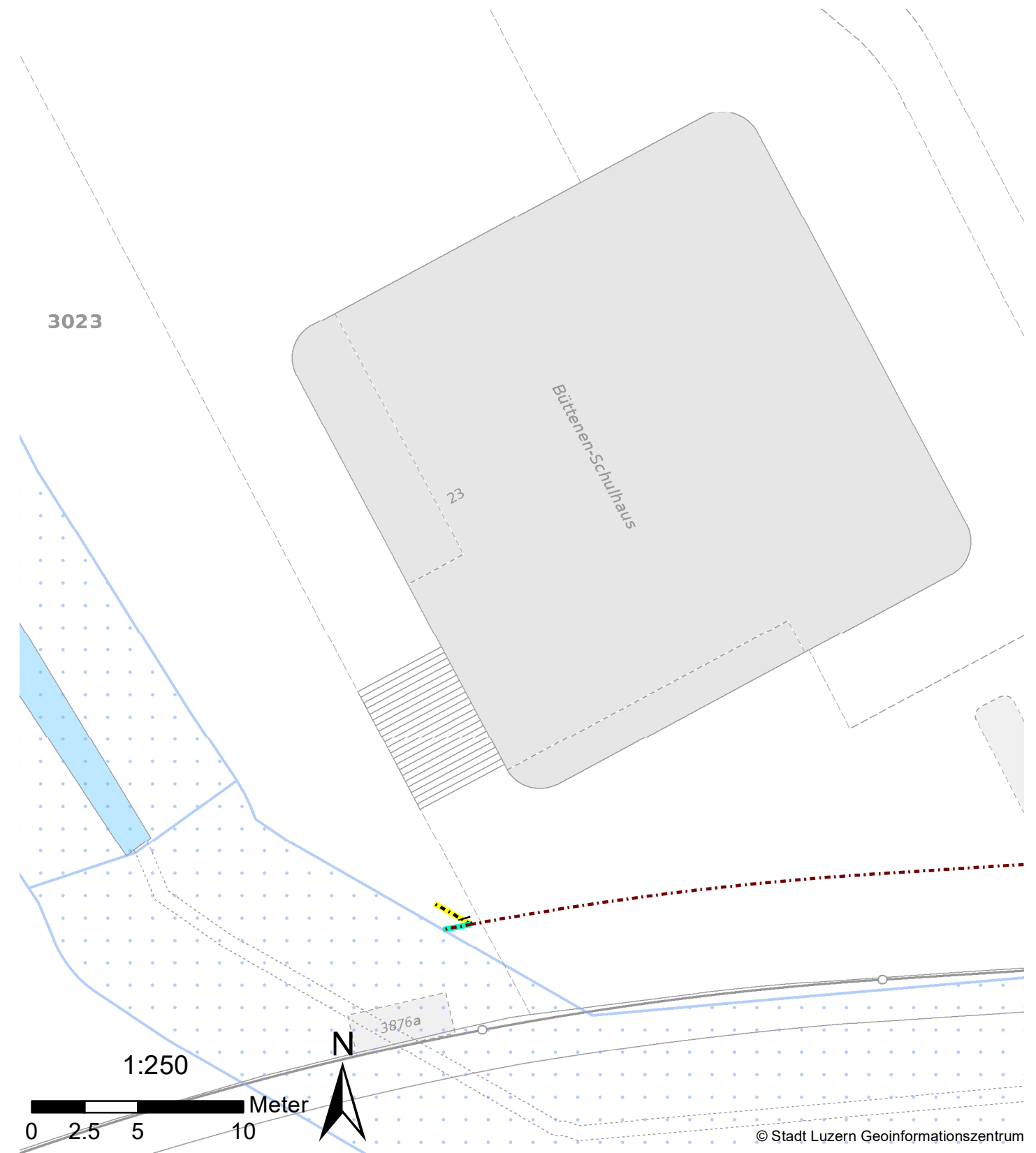
Vom Regierungsrat des Kantons Luzern im Sinne seines Entscheides Nr.
vom

Datum



Unterschrift

Planproduktion:
Stadt Luzern
Geoinformationszentrum
Industriestrasse 6
6005 Luzern



Erstellungsdatum: 12.10.2023



Legende

-  Baulinie Aufgehoben
-  Baulinie Neu

Orientierender Planinhalt

-  Grünzone Gewässerraum
-  Baulinien

Aufhebung Baulinie im Gewässerraum

Felsental 4, Bellerivestrasse 1
Grundstück 3822, 2400, Luzern rechtes Ufer

Öffentliche Auflage vom 24. Oktober bis 22. November 2022

Beschluss des Grossen Stadtrates von Luzern vom ...
Namens des Grossen Stadtrates
Der Ratspräsident

Die Stadtschreiberin

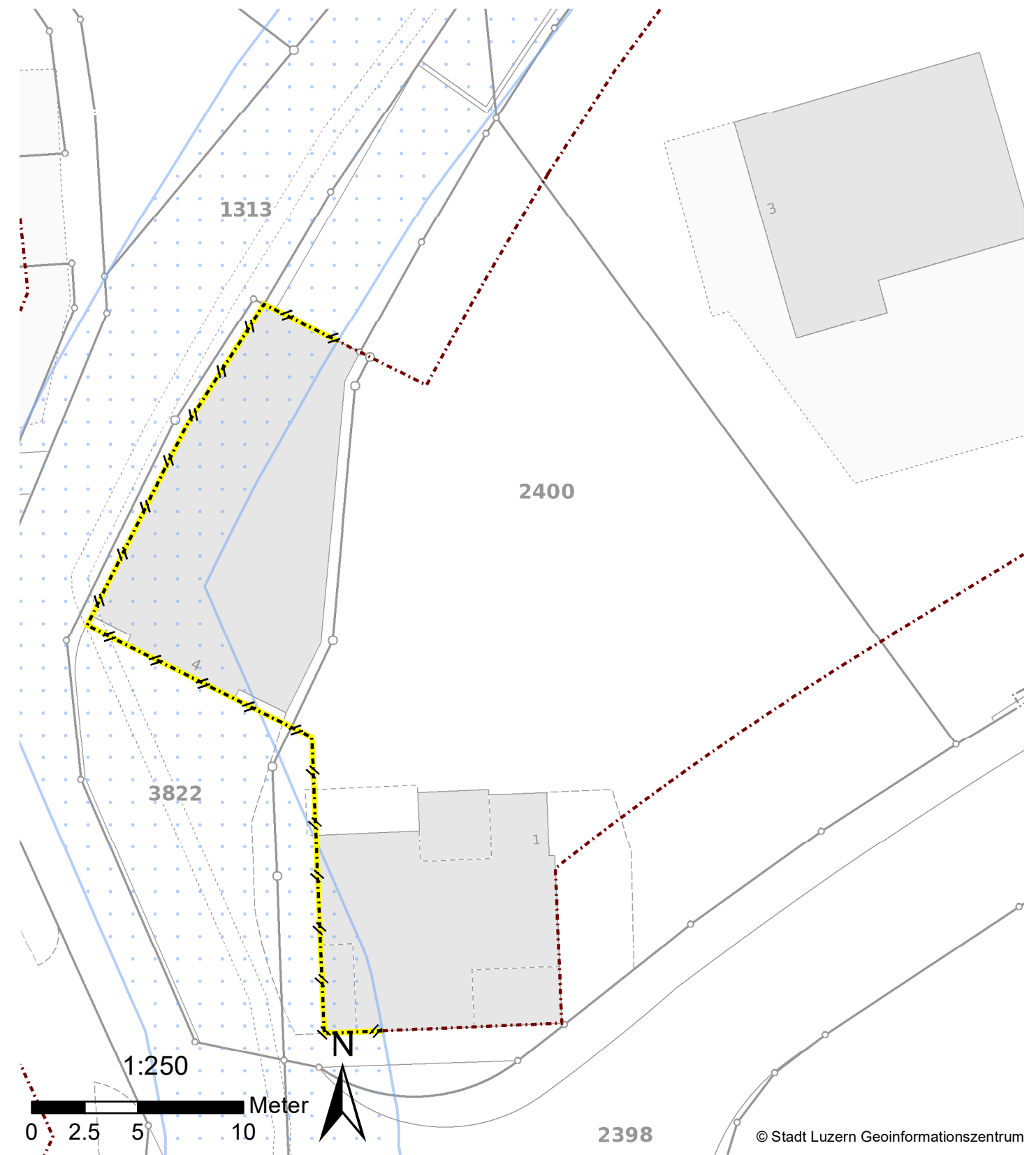
Vom Regierungsrat des Kantons Luzern im Sinne seines Entscheides Nr.
vom

Datum

Unterschrift

Planproduktion:
Stadt Luzern
Geoinformationszentrum
Industriestrasse 6
6005 Luzern

Erstellungsdatum: 12.10.2023





© Stadt Luzern Geoinformationszentrum

Legende

 Baulinie Aufgehoben

Orientierender Planinhalt

 Grünzone Gewässerraum

 Baulinien

Aufhebung Baulinie im Gewässerraum

Felsental 11
Grundstück 779, Luzern rechtes Ufer

Öffentliche Auflage vom 24. Oktober bis 22. November 2022

Beschluss des Grossen Stadtrates von Luzern vom ...
Namens des Grossen Stadtrates
Der Ratspräsident

Die Stadtschreiberin

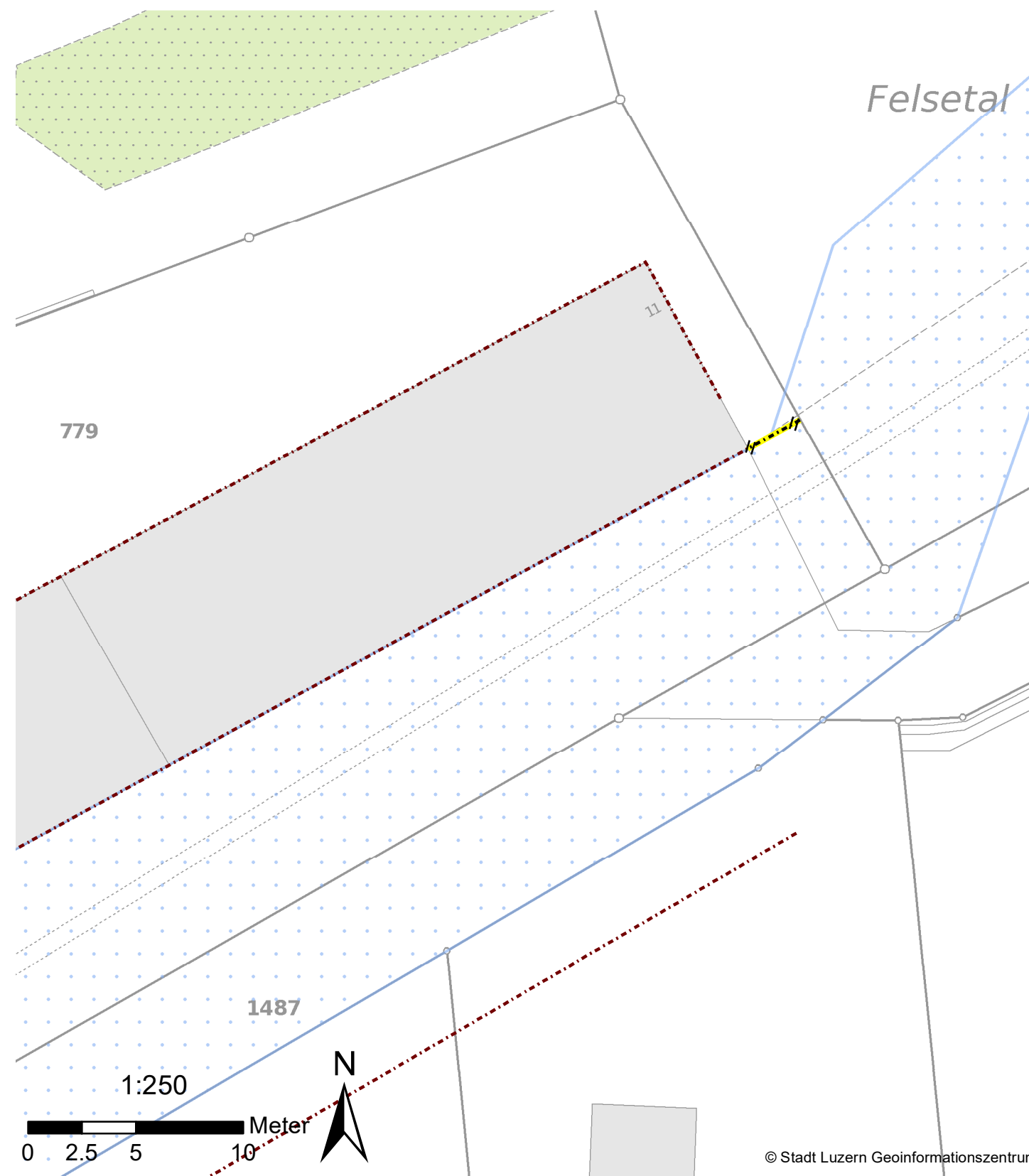
Vom Regierungsrat des Kantons Luzern im Sinne seines Entscheides Nr.
vom

Datum

Unterschrift

Planproduktion:
Stadt Luzern
Geoinformationszentrum
Industriestrasse 6
6005 Luzern


Erstellungsdatum: 12.10.2023



Legende

 Baulinie Aufgehoben

Orientierender Planinhalt

 Grünzone Gewässerraum

 Baulinien

Aufhebung Baulinie im Gewässerraum

Haselweg 6, Primelweg 11, 13
Grundstück 2683, 2855, Luzern linkes Ufer

Öffentliche Auflage vom 24. Oktober bis 22. November 2022

Beschluss des Grossen Stadtrates von Luzern vom ...
Namens des Grossen Stadtrates
Der Ratspräsident

Die Stadtschreiberin

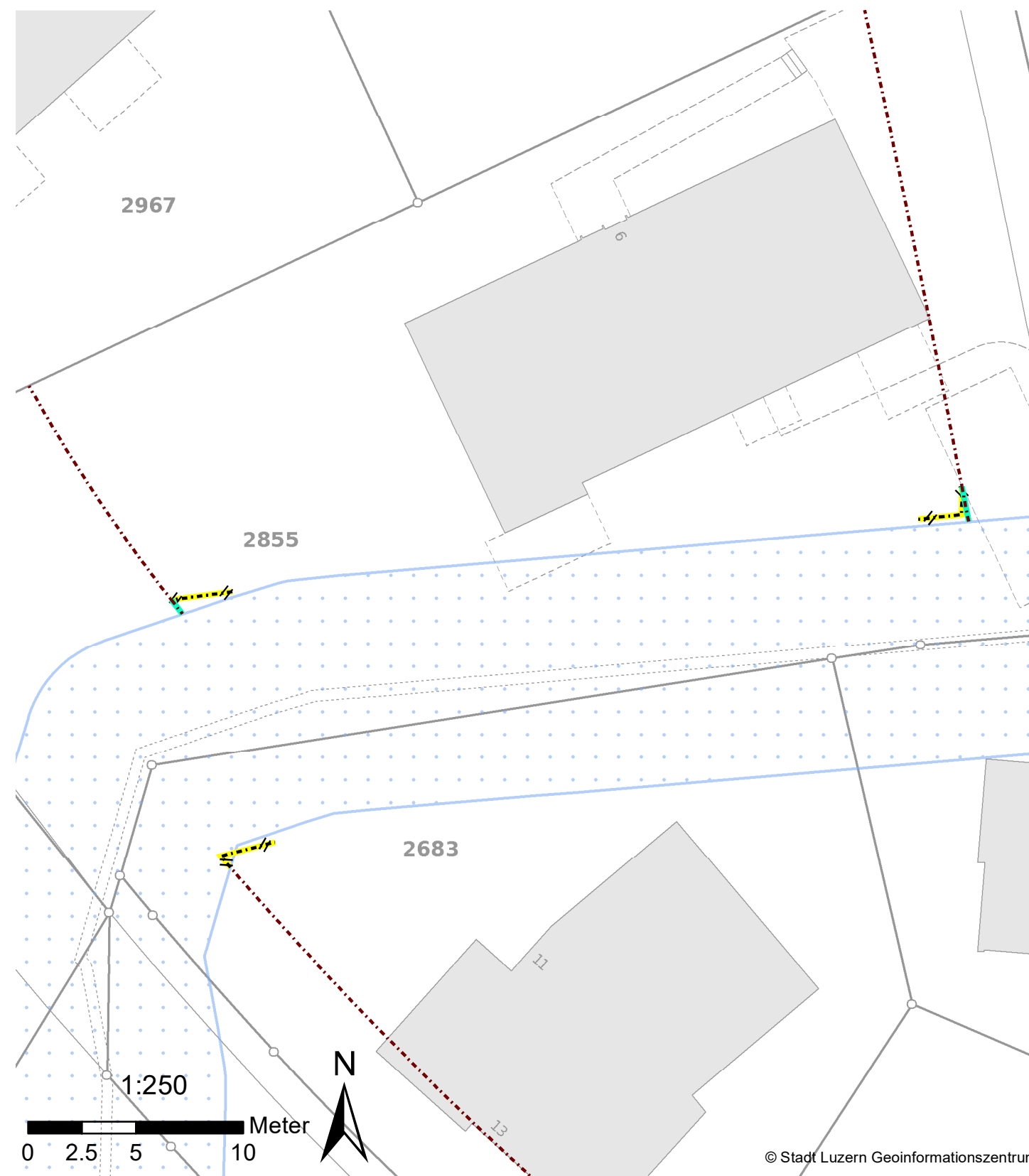
Vom Regierungsrat des Kantons Luzern im Sinne seines Entscheides Nr.
vom

Datum

Unterschrift

Planproduktion:
Stadt Luzern
Geoinformationszentrum
Industriestrasse 6
6005 Luzern

Erstellungsdatum: 12.10.2023





Legende

 Baulinie Aufgehoben

 Baulinie Neu

Orientierender Planinhalt

 Grünzone Gewässerraum

 Baulinien

Aufhebung Baulinie im Gewässerraum

Hirtenhofring 28
Grundstück 3375, Luzern linkes Ufer

Öffentliche Auflage vom 24. Oktober bis 22. November 2022

Beschluss des Grossen Stadtrates von Luzern vom ...
Namens des Grossen Stadtrates
Der Ratspräsident

Die Stadtschreiberin

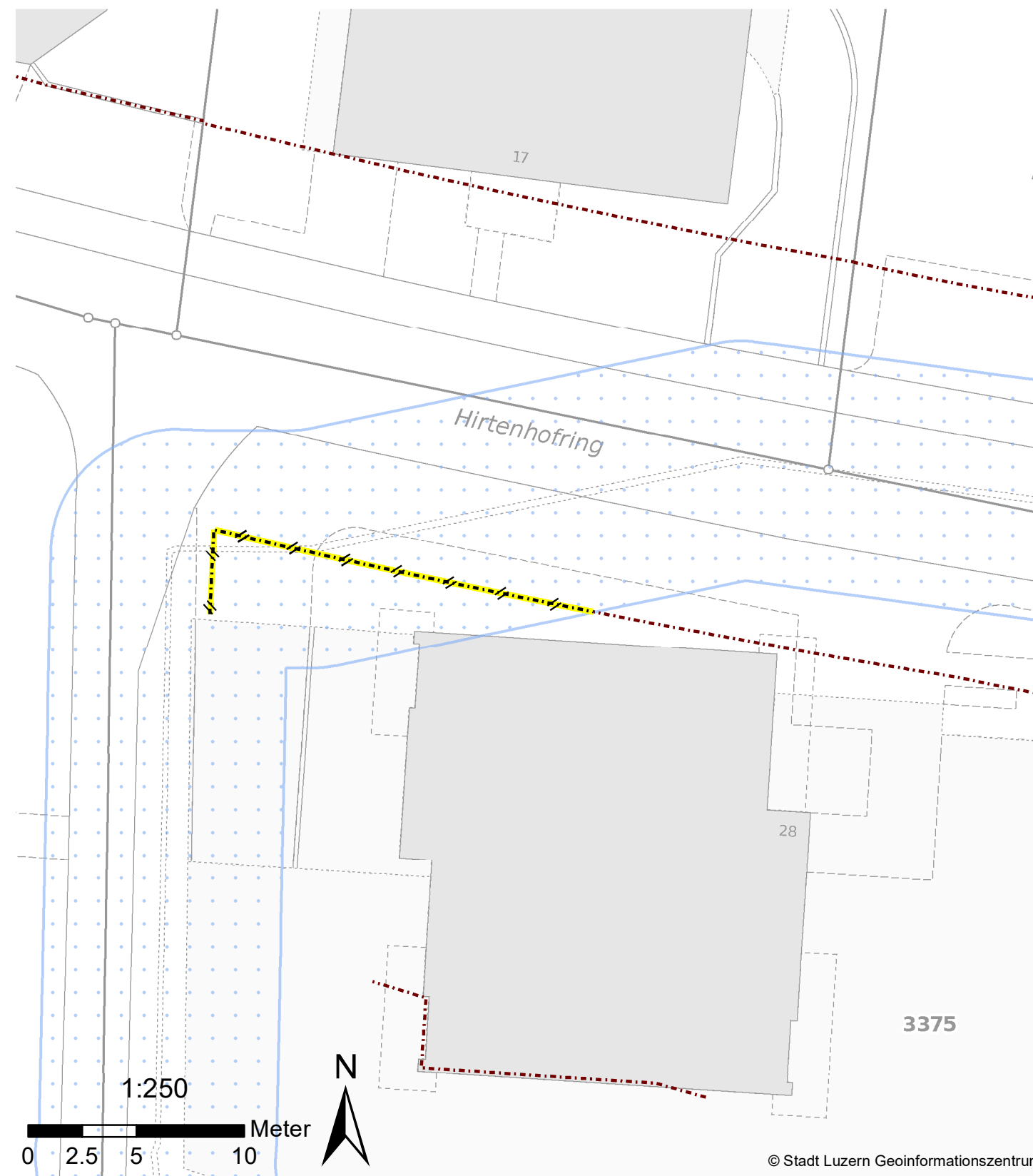
Vom Regierungsrat des Kantons Luzern im Sinne seines Entscheides Nr.
vom

Datum

Unterschrift

Planproduktion:
Stadt Luzern
Geoinformationszentrum
Industriestrasse 6
6005 Luzern

Erstellungsdatum: 12.10.2023




© Stadt Luzern Geoinformationszentrum

Legende

 Baulinie Aufgehoben

Orientierender Planinhalt

 Grünzone Gewässerraum

 Baulinien

Aufhebung Baulinie im Gewässerraum

Hirtenhofstrasse 14
Grundstück 3358, Luzern linkes Ufer

Öffentliche Auflage vom 24. Oktober bis 22. November 2022

Beschluss des Grossen Stadtrates von Luzern vom ...
Namens des Grossen Stadtrates
Der Ratspräsident

Die Stadtschreiberin

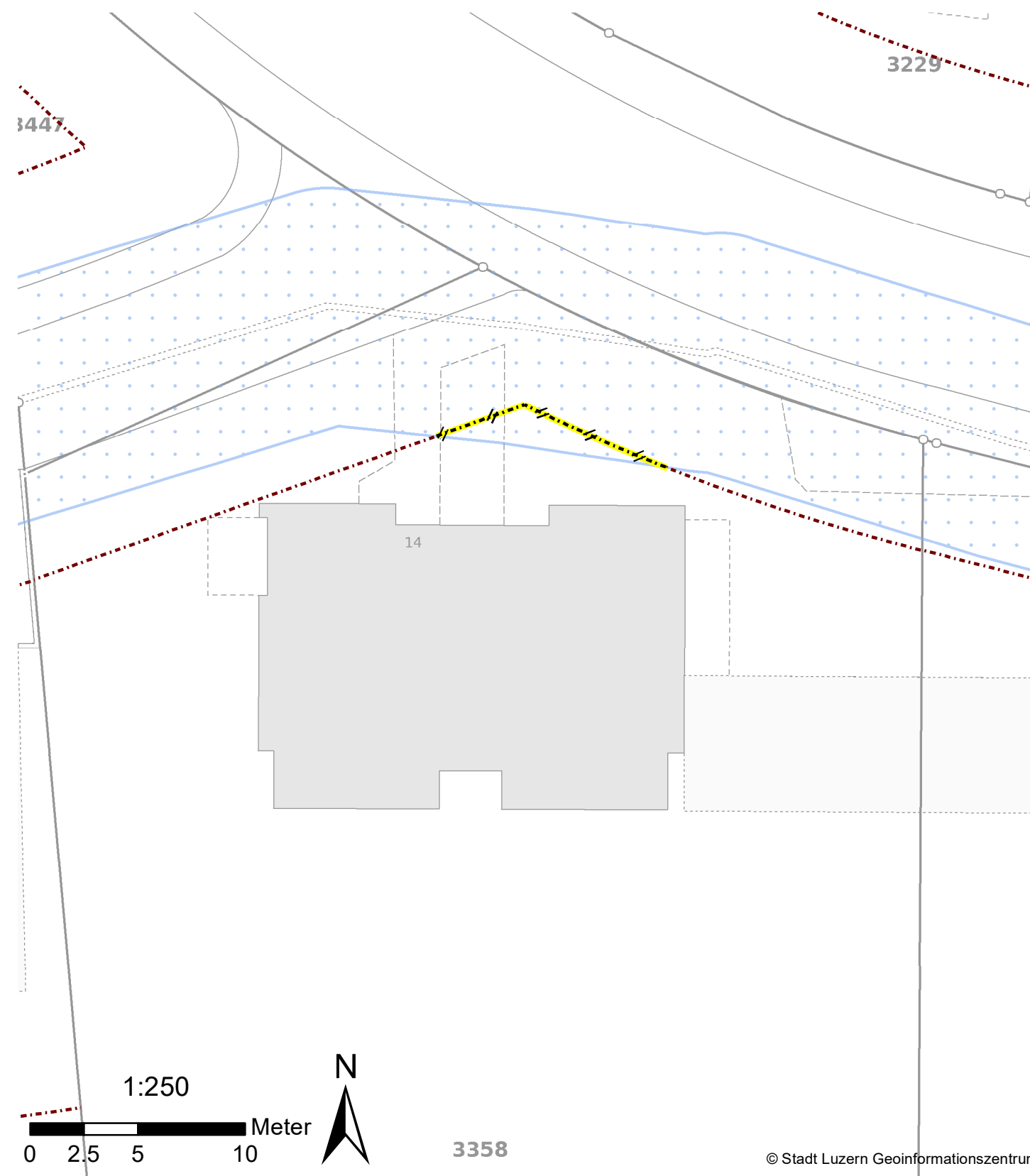
Vom Regierungsrat des Kantons Luzern im Sinne seines Entscheides Nr.
vom

Datum

Unterschrift


Planproduktion:
Stadt Luzern
Geoinformationszentrum
Industriestrasse 6
6005 Luzern

Erstellungsdatum: 12.10.2023




© Stadt Luzern Geoinformationszentrum

Legende

 Baulinie Aufgehoben

Orientierender Planinhalt

 Grünzone Gewässerraum

 Baulinien

Aufhebung Baulinie im Gewässerraum

Hochhüliweid 13
Grundstück 3466, Luzern rechtes Ufer

Öffentliche Auflage vom 24. Oktober bis 22. November 2022

Beschluss des Grossen Stadtrates von Luzern vom ...
Namens des Grossen Stadtrates
Der Ratspräsident

Die Stadtschreiberin

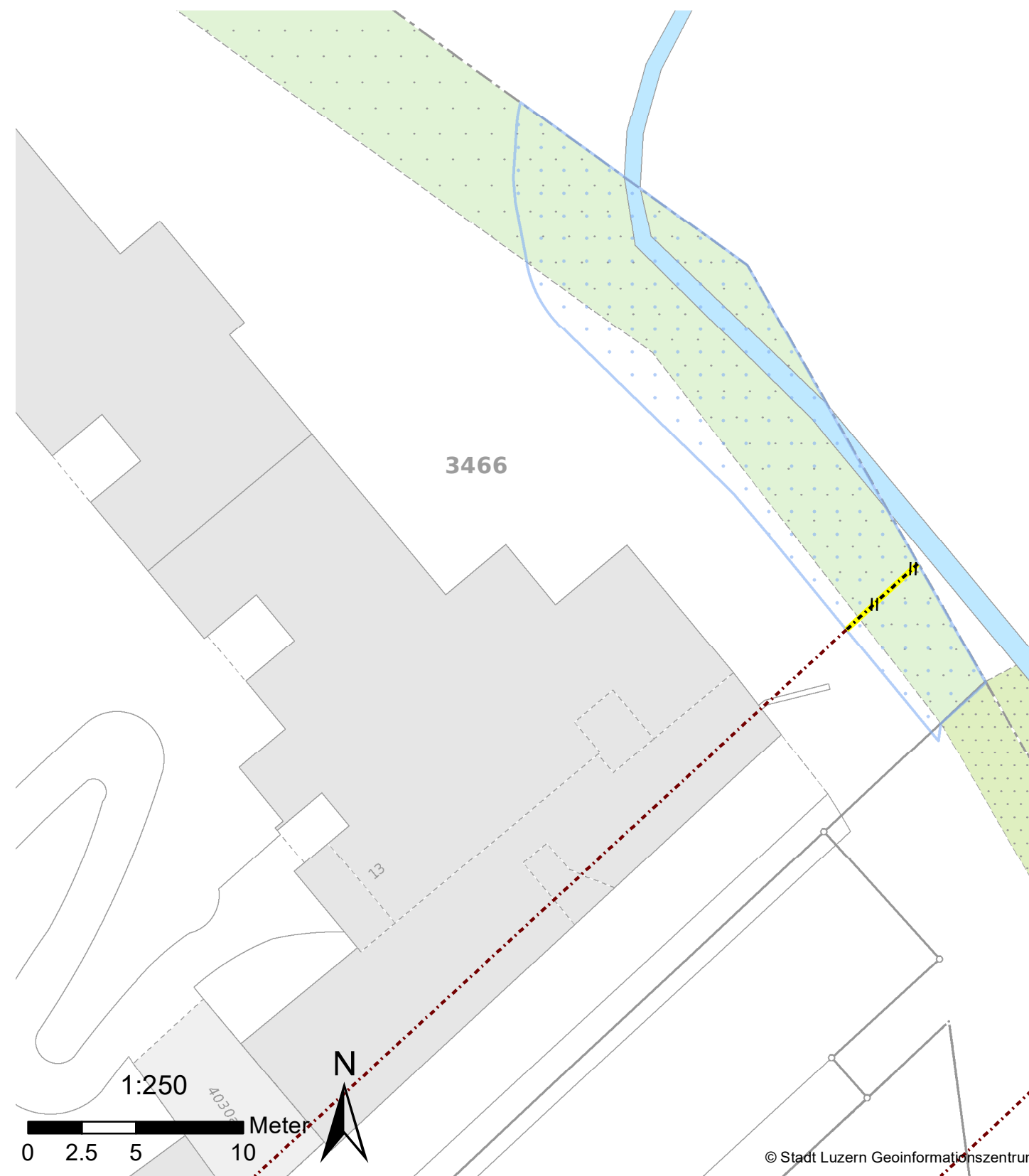
Vom Regierungsrat des Kantons Luzern im Sinne seines Entscheides Nr.
vom

Datum

Unterschrift

Planproduktion:
Stadt Luzern
Geoinformationszentrum
Industriestrasse 6
6005 Luzern


Erstellungsdatum: 12.10.2023



Legende

 Baulinie Aufgehoben

Orientierender Planinhalt

 Grünzone Gewässerraum

 Baulinien

Aufhebung Baulinie im Gewässerraum

Hügelweg 5, 9, 11
Grundstück 1889, Luzern linkes Ufer

Öffentliche Auflage vom 24. Oktober bis 22. November 2022

Beschluss des Grossen Stadtrates von Luzern vom ...
Namens des Grossen Stadtrates
Der Ratspräsident

Die Stadtschreiberin

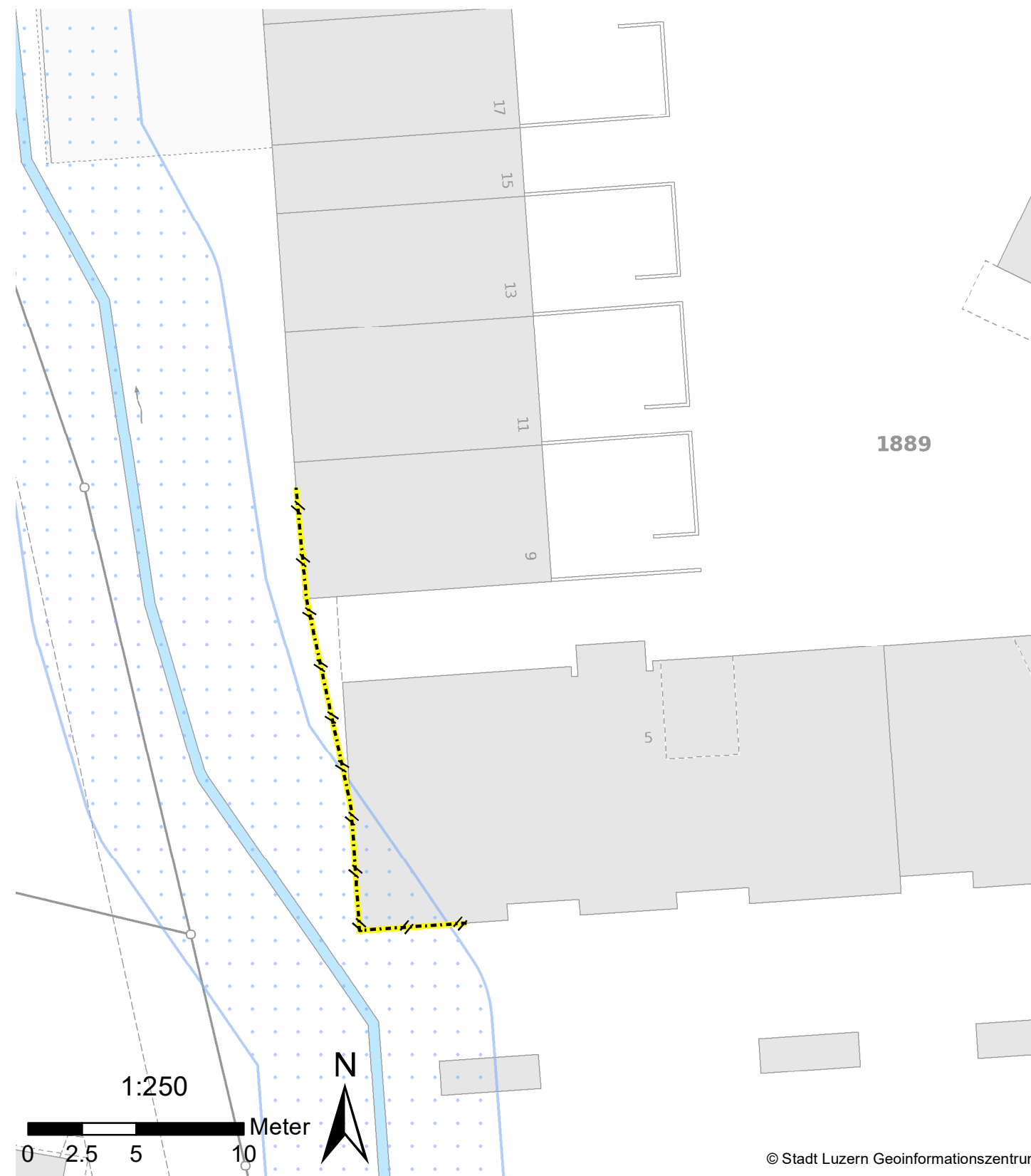
Vom Regierungsrat des Kantons Luzern im Sinne seines Entscheides Nr.
vom

Datum

Unterschrift

Planproduktion:
Stadt Luzern
Geoinformationszentrum
Industriestrasse 6
6005 Luzern

Erstellungsdatum: 12.10.2023




© Stadt Luzern Geoinformationszentrum

Legende

 Baulinie Aufgehoben

Orientierender Planinhalt

 Grünzone Gewässerraum

 Baulinien

Aufhebung Baulinie im Gewässerraum

Imfangstrasse 12 & 14 Imfangring 3

Grundstück 2658, 2816, 2657, Luzern linkes Ufer

Öffentliche Auflage vom 24. Oktober bis 22. November 2022

Beschluss des Grossen Stadtrates von Luzern vom ...
Namens des Grossen Stadtrates
Der Ratspräsident

Die Stadtschreiberin

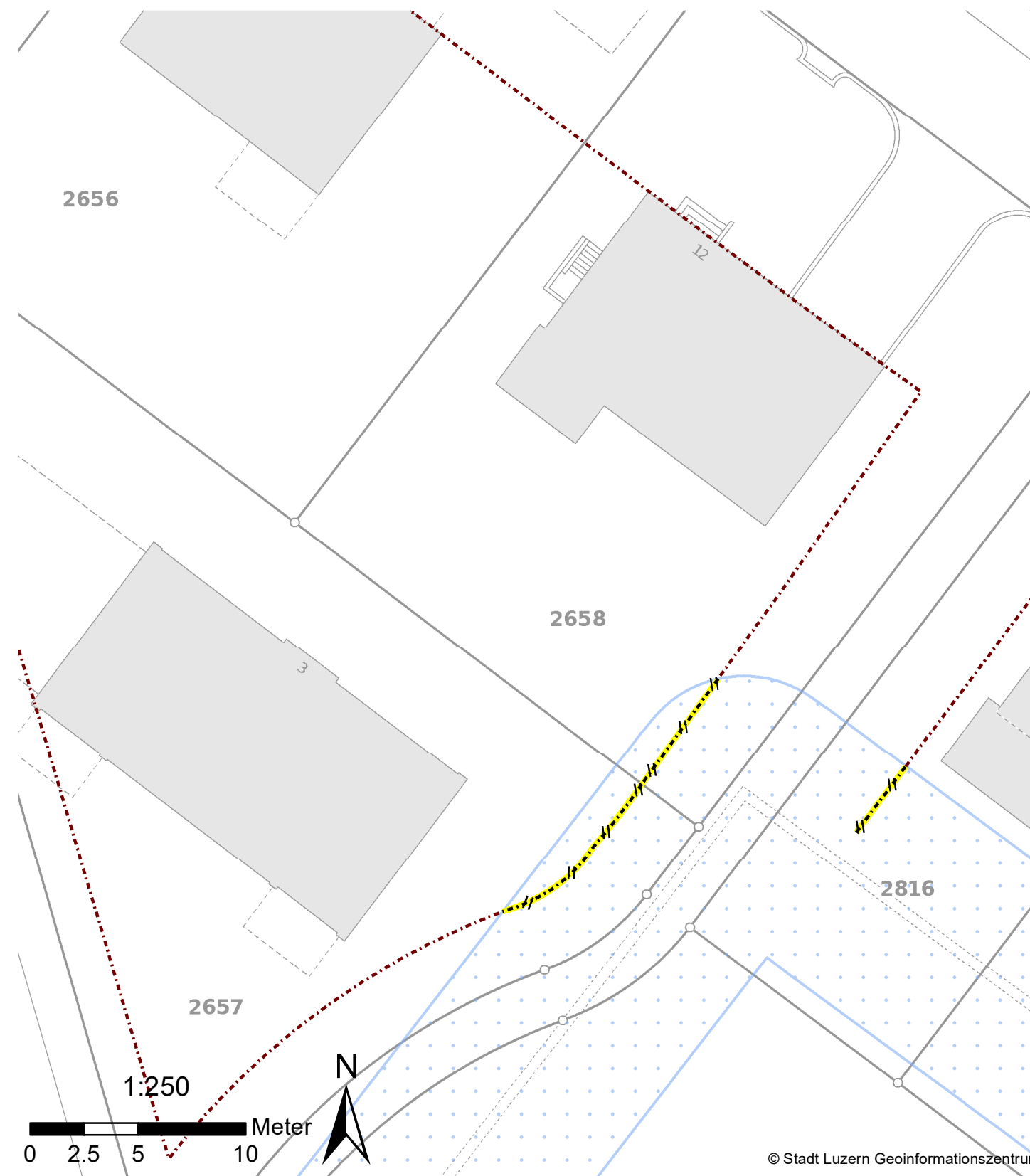
Vom Regierungsrat des Kantons Luzern im Sinne seines Entscheides Nr.
vom

Datum

Unterschrift

Planproduktion:
Stadt Luzern
Geoinformationszentrum
Industriestrasse 6
6005 Luzern

Erstellungsdatum: 12.10.2023




© Stadt Luzern Geoinformationszentrum

Legende

 Baulinie Aufgehoben

Orientierender Planinhalt

 Grünzone Gewässerraum

 Baulinien

Aufhebung Baulinie im Gewässerraum

Imfangring 5
Grundstück 2668, Luzern linkes Ufer

Öffentliche Auflage vom 24. Oktober bis 22. November 2022

Beschluss des Grossen Stadtrates von Luzern vom ...
Namens des Grossen Stadtrates
Der Ratspräsident

Die Stadtschreiberin

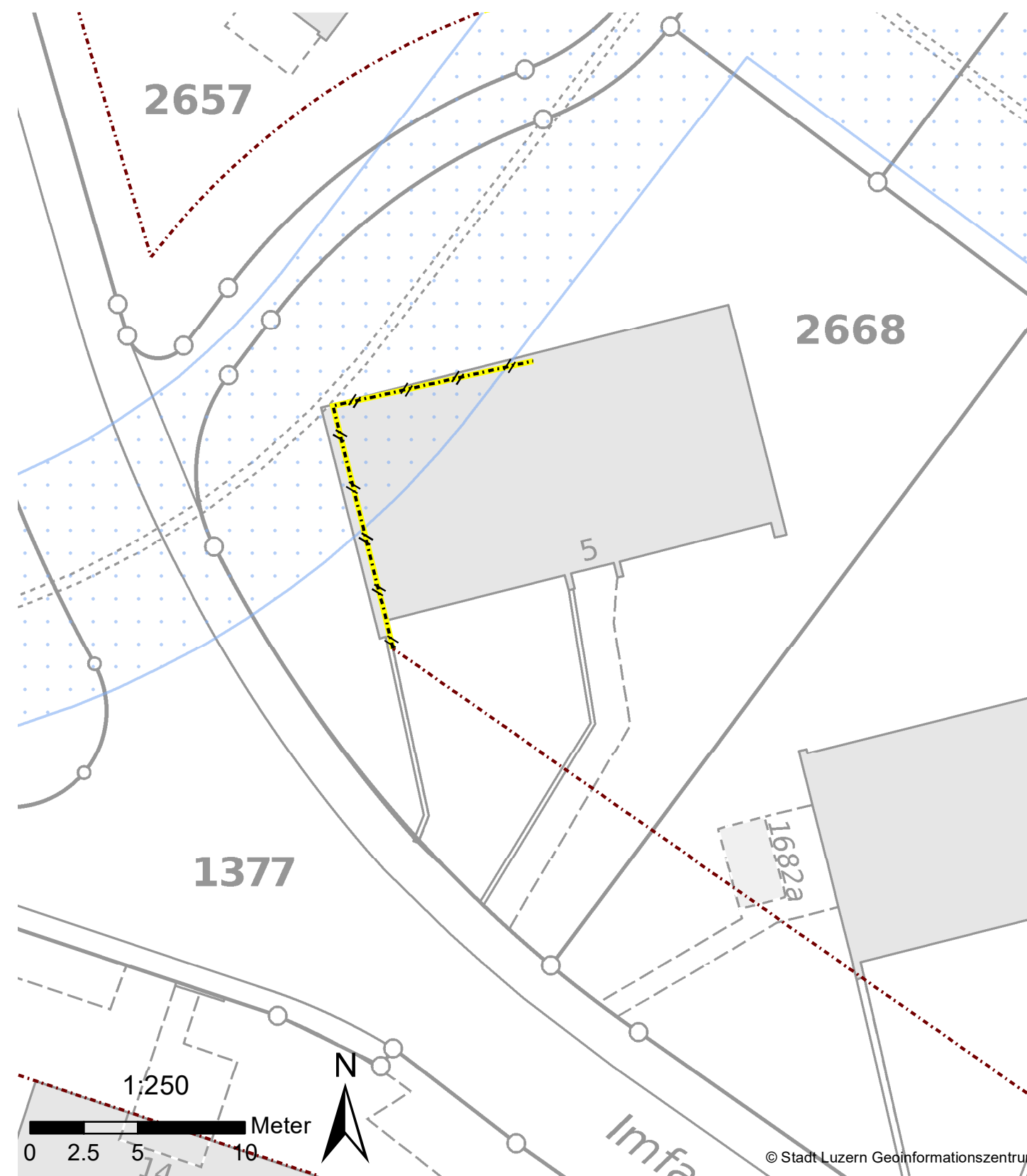
Vom Regierungsrat des Kantons Luzern im Sinne seines Entscheides Nr.
vom

Datum

Unterschrift


Planproduktion:
Stadt Luzern
Geoinformationszentrum
Industriestrasse 6
6005 Luzern

Erstellungsdatum: 12.10.2023




© Stadt Luzern Geoinformationszentrum

Legende

 Baulinie Aufgehoben

Orientierender Planinhalt

 Grünzone Gewässerraum

 Baulinien

Aufhebung Baulinie im Gewässerraum

Imfangring 10
Grundstück 2673, Luzern linkes Ufer

Öffentliche Auflage vom 24. Oktober bis 22. November 2022

Beschluss des Grossen Stadtrates von Luzern vom ...
Namens des Grossen Stadtrates
Der Ratspräsident

Die Stadtschreiberin

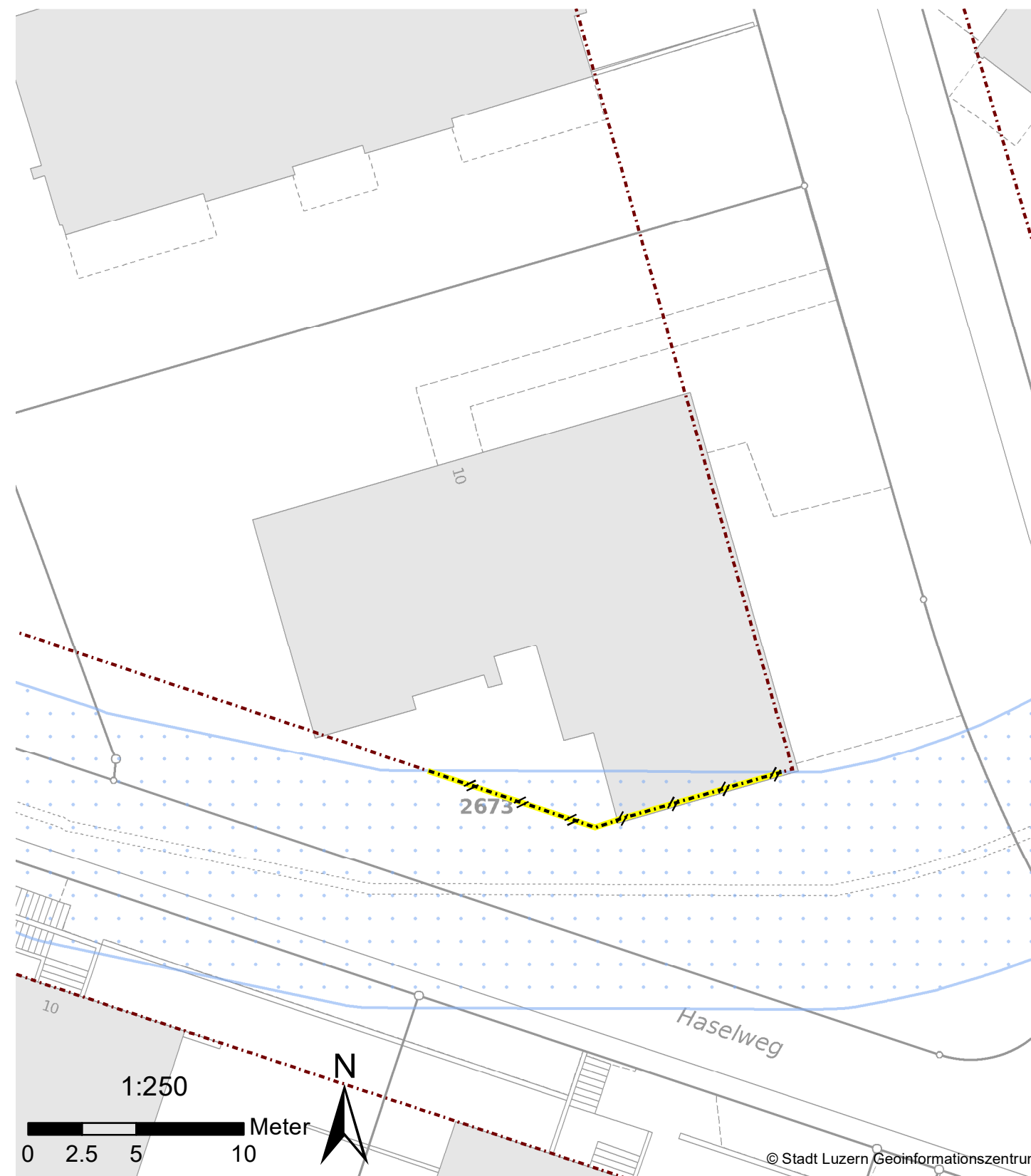
Vom Regierungsrat des Kantons Luzern im Sinne seines Entscheides Nr.
vom

Datum

Unterschrift

Planproduktion:
Stadt Luzern
Geoinformationszentrum
Industriestrasse 6
6005 Luzern


Erstellungsdatum: 12.10.2023



Legende

 Baulinie Aufgehoben

Orientierender Planinhalt

 Grünzone Gewässerraum

 Baulinien

Aufhebung Baulinie im Gewässerraum

Imfangstrasse 23, 25
Grundstück 2650, 3328, Luzern linkes Ufer

Öffentliche Auflage vom 24. Oktober bis 22. November 2022

Beschluss des Grossen Stadtrates von Luzern vom ...
Namens des Grossen Stadtrates
Der Ratspräsident

Die Stadtschreiberin

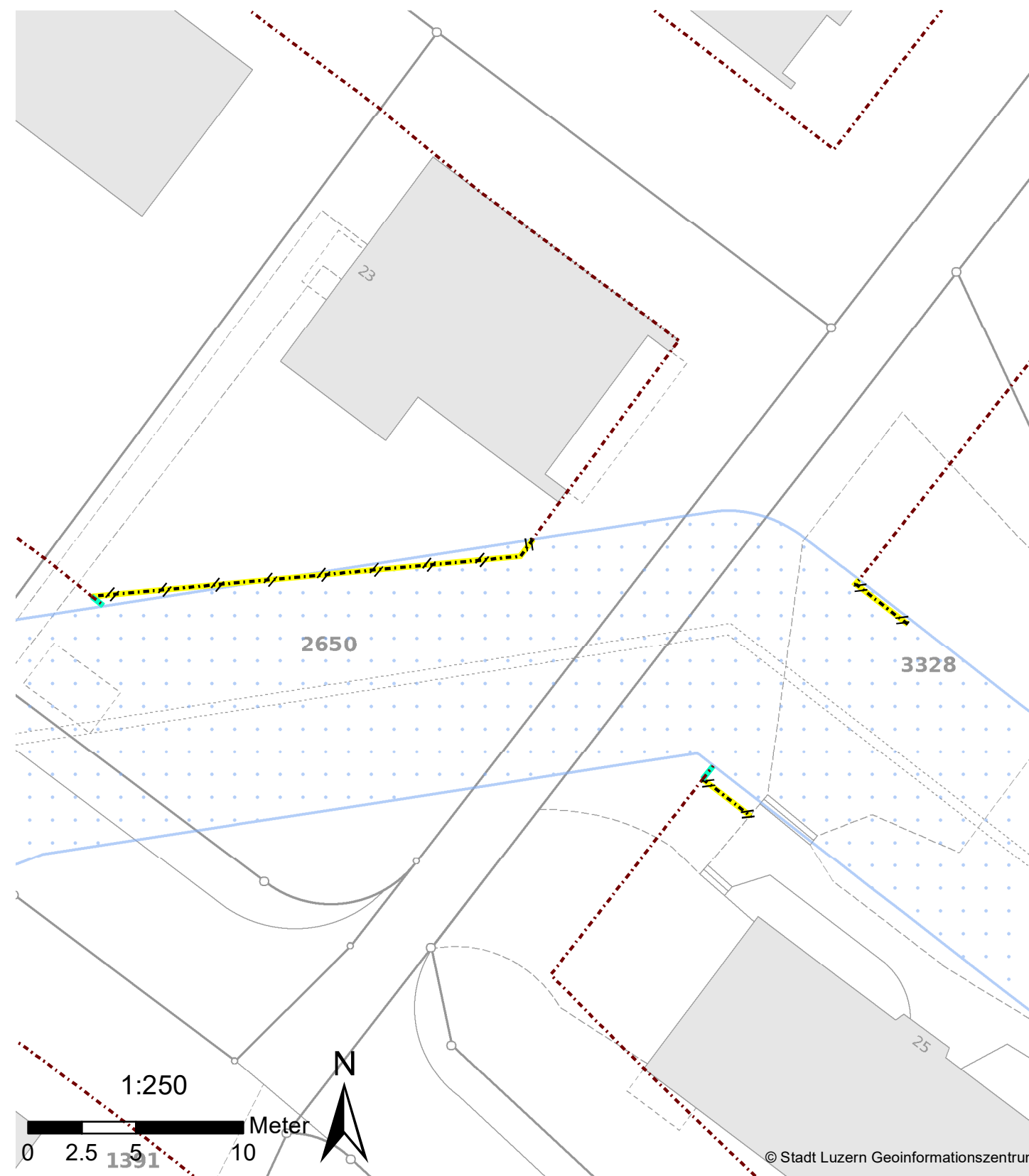
Vom Regierungsrat des Kantons Luzern im Sinne seines Entscheides Nr.
vom

Datum

Unterschrift

Planproduktion:
Stadt Luzern
Geoinformationszentrum
Industriestrasse 6
6005 Luzern

Erstellungsdatum: 12.10.2023




© Stadt Luzern Geoinformationszentrum

Legende

 Baulinie Aufgehoben

 Baulinie Neu

Orientierender Planinhalt

 Grünzone Gewässerraum

 Baulinien

Aufhebung Baulinie im Gewässerraum

Imfangstrasse 26
Grundstück 2663, Luzern linkes Ufer

Öffentliche Auflage vom 24. Oktober bis 22. November 2022

Beschluss des Grossen Stadtrates von Luzern vom ...
Namens des Grossen Stadtrates
Der Ratspräsident

Die Stadtschreiberin

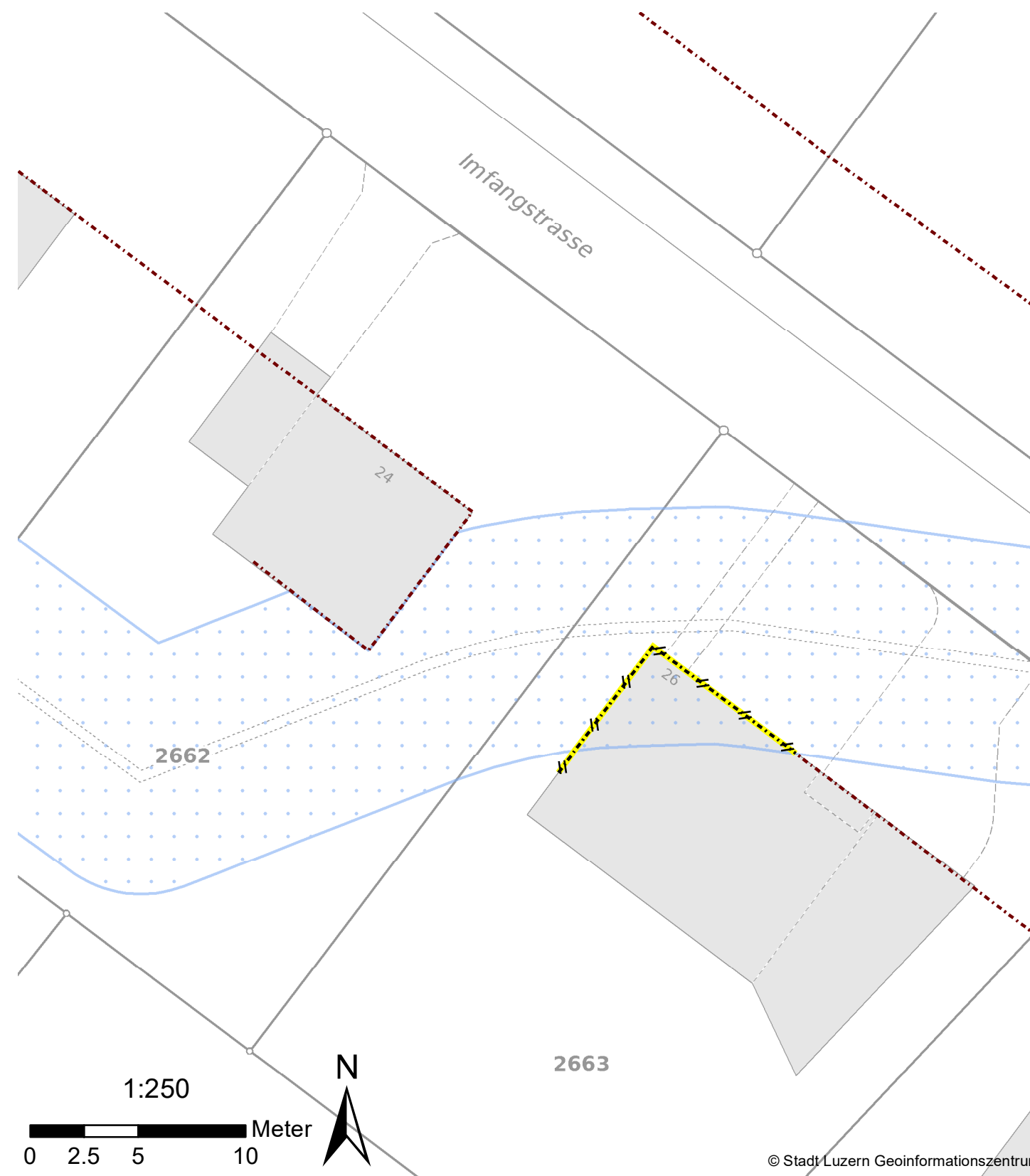
Vom Regierungsrat des Kantons Luzern im Sinne seines Entscheides Nr.
vom

Datum


Unterschrift

Planproduktion:
Stadt Luzern
Geoinformationszentrum
Industriestrasse 6
6005 Luzern


Erstellungsdatum: 12.10.2023



Legende

 Baulinie Aufgehoben

Orientierender Planinhalt

 Grünzone Gewässerraum

 Baulinien

Aufhebung Baulinie im Gewässerraum

Imfangstrasse 30
Grundstück 3793, Luzern linkes Ufer

Öffentliche Auflage vom 24. Oktober bis 22. November 2022

Beschluss des Grossen Stadtrates von Luzern vom ...
Namens des Grossen Stadtrates
Der Ratspräsident

Die Stadtschreiberin

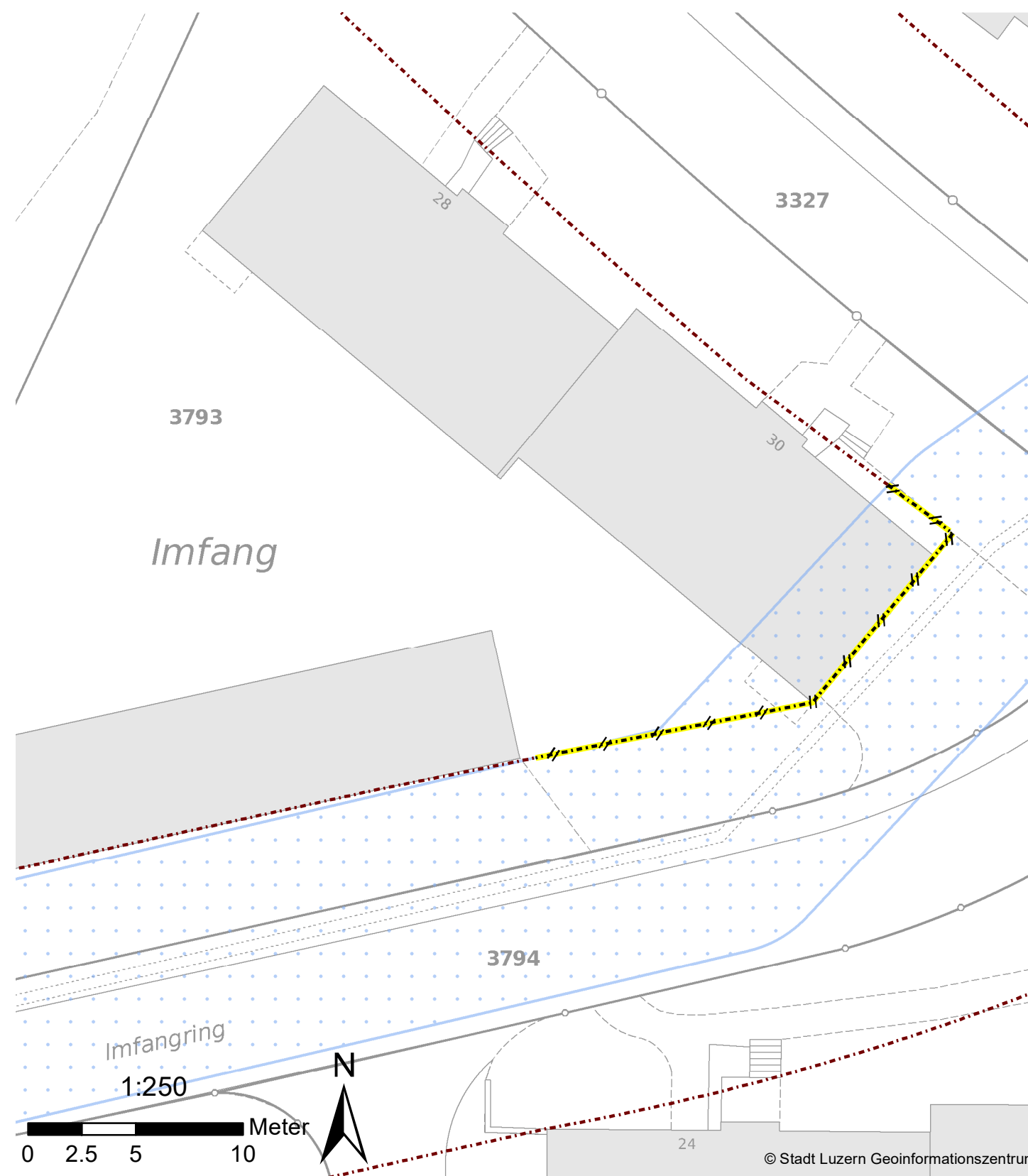
Vom Regierungsrat des Kantons Luzern im Sinne seines Entscheides Nr.
vom

Datum

Unterschrift

Planproduktion:
Stadt Luzern
Geoinformationszentrum
Industriestrasse 6
6005 Luzern


Erstellungsdatum: 12.10.2023



Legende

 Baulinie Aufgehoben

Orientierender Planinhalt

 Grünzone Gewässerraum

 Baulinien

Aufhebung Baulinie im Gewässerraum

Kreuzbuchstrasse 31
Grundstück 3014, Luzern rechtes Ufer

Öffentliche Auflage vom 24. Oktober bis 22. November 2022

Beschluss des Grossen Stadtrates von Luzern vom ...
Namens des Grossen Stadtrates
Der Ratspräsident

Die Stadtschreiberin

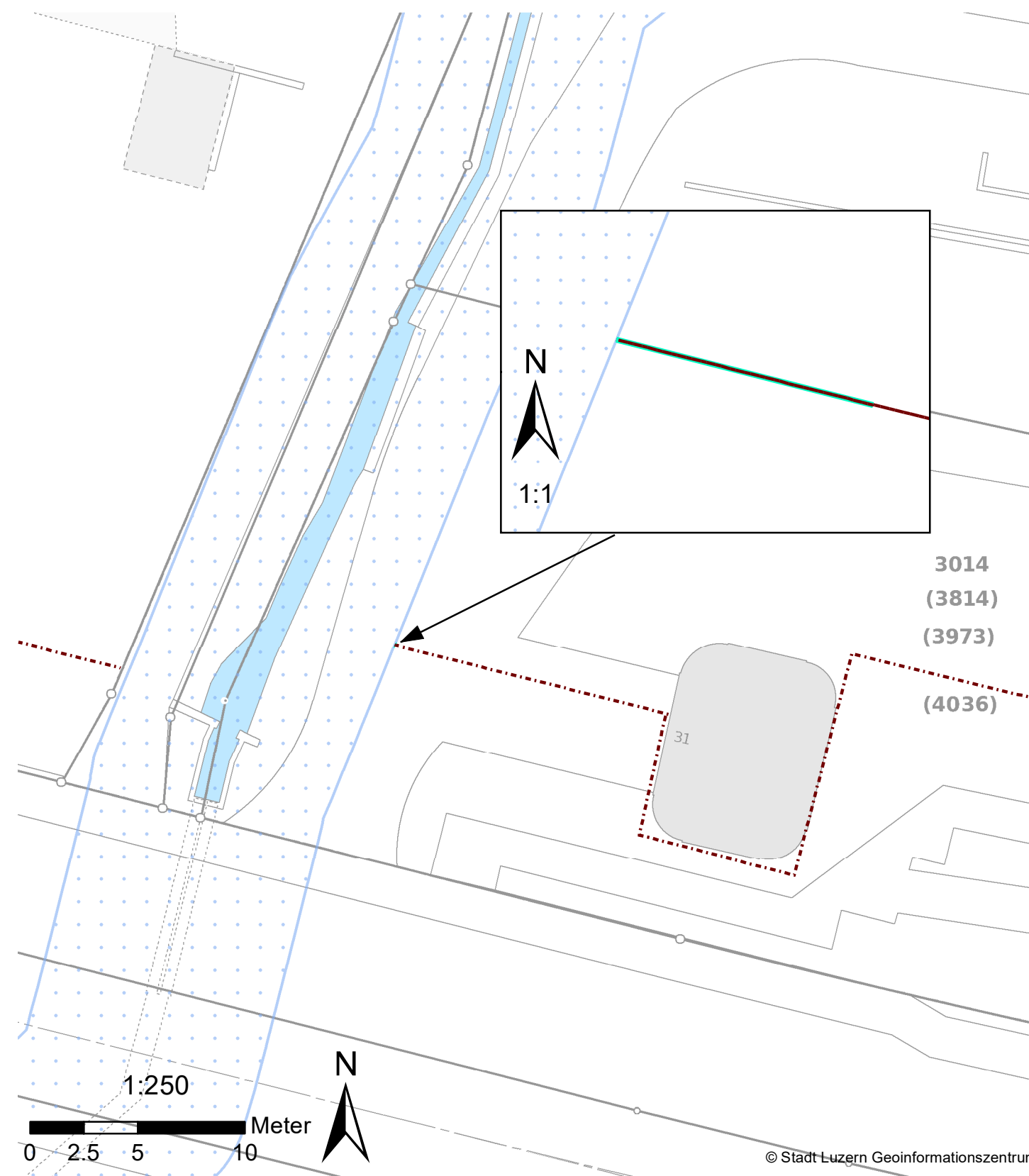
Vom Regierungsrat des Kantons Luzern im Sinne seines Entscheides Nr.
vom

Datum

Unterschrift

Planproduktion:
Stadt Luzern
Geoinformationszentrum
Industriestrasse 6
6005 Luzern


Erstellungsdatum: 12.10.2023



Legende

 Baulinie Neu

Orientierender Planinhalt

 Grünzone Gewässerraum

 Baulinien

Aufhebung Baulinie im Gewässerraum

Kreuzbuchstrasse 58, Giselistrasse 2
Grundstück 1512, 3304, Luzern rechtes Ufer

Öffentliche Auflage vom 24. Oktober bis 22. November 2022

Beschluss des Grossen Stadtrates von Luzern vom ...
Namens des Grossen Stadtrates
Der Ratspräsident

Die Stadtschreiberin

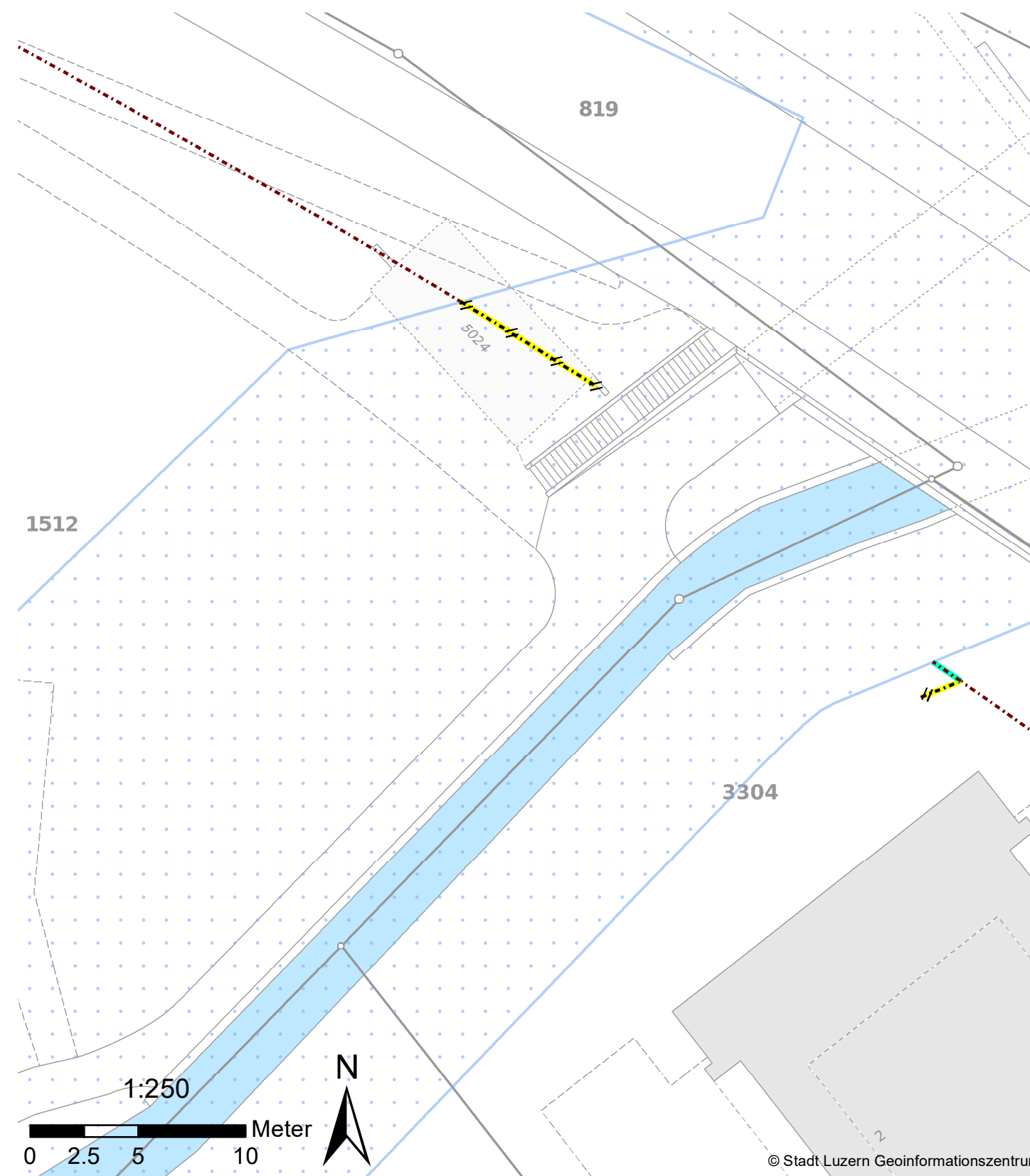
Vom Regierungsrat des Kantons Luzern im Sinne seines Entscheides Nr.
vom

Datum

Unterschrift


Planproduktion:
Stadt Luzern
Geoinformationszentrum
Industriestrasse 6
6005 Luzern

Erstellungsdatum: 12.10.2023




© Stadt Luzern Geoinformationszentrum

Legende

 Baulinie Aufgehoben

 Baulinie Neu

Orientierender Planinhalt

 Grünzone Gewässerraum

 Baulinien

Aufhebung Baulinie im Gewässerraum

Langensandstrasse 21, 21a, 21b
Grundstück 3531, Luzern linkes Ufer

Öffentliche Auflage vom 24. Oktober bis 22. November 2022

Beschluss des Grossen Stadtrates von Luzern vom ...
Namens des Grossen Stadtrates
Der Ratspräsident

Die Stadtschreiberin

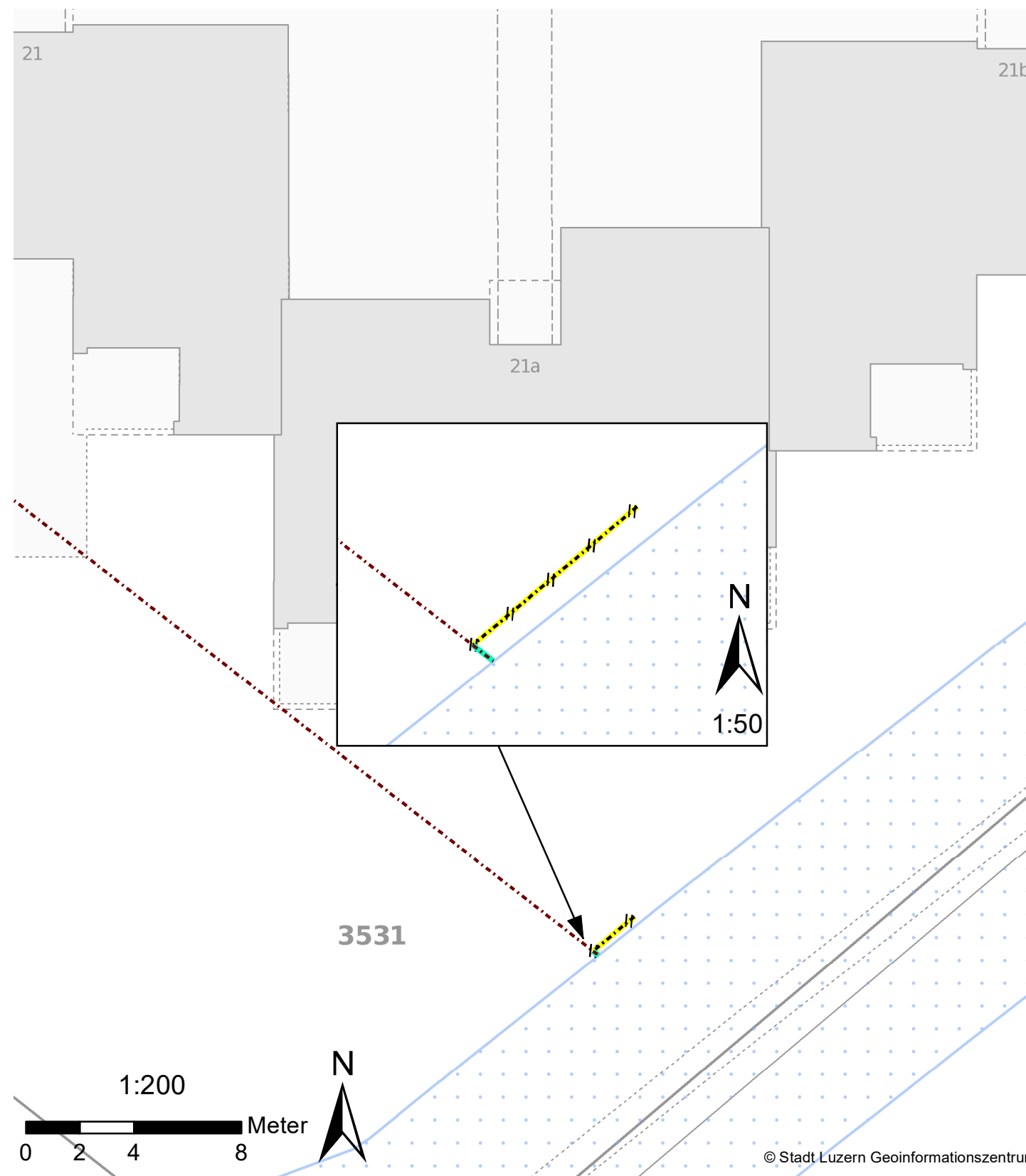
Vom Regierungsrat des Kantons Luzern im Sinne seines Entscheides Nr.
vom

Datum

Unterschrift

Planproduktion:
Stadt Luzern
Geoinformationszentrum
Industriestrasse 6
6005 Luzern

Erstellungsdatum: 12.10.2023




Legende

 Baulinie Aufgehoben

 Baulinie Neu

Orientierender Planinhalt

 Grünzone Gewässerraum

 Baulinien

Aufhebung Baulinie im Gewässerraum

Langensandstrasse 36, 40
Grundstück 3175, 3174, Luzern linkes Ufer

Öffentliche Auflage vom 24. Oktober bis 22. November 2022

Beschluss des Grossen Stadtrates von Luzern vom ...
Namens des Grossen Stadtrates
Der Ratspräsident

Die Stadtschreiberin

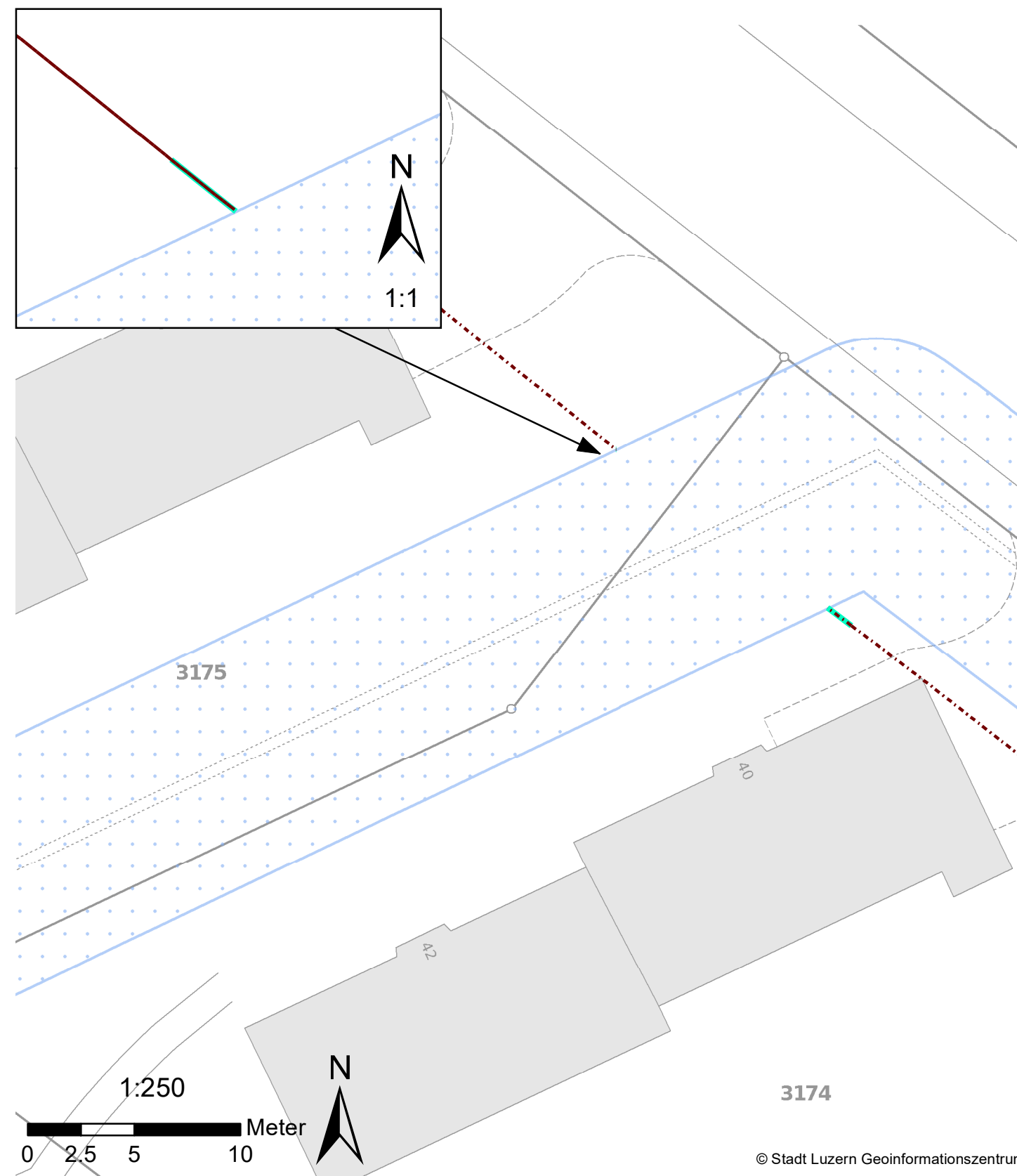
Vom Regierungsrat des Kantons Luzern im Sinne seines Entscheides Nr.
vom

Datum



Unterschrift

Planproduktion:
Stadt Luzern
Geoinformationszentrum
Industriestrasse 6
6005 Luzern



Erstellungsdatum: 12.10.2023



Legende

-  Baulinie Aufgehoben
-  Baulinie Neu

Orientierender Planinhalt

-  Grünzone Gewässerraum
-  Baulinien

Aufhebung Baulinie im Gewässerraum

Langensandstrasse 38
Grundstück 3175 Luzern linkes Ufer

Öffentliche Auflage vom 24. Oktober bis 22. November 2022

Beschluss des Grossen Stadtrates von Luzern vom ...
Namens des Grossen Stadtrates
Der Ratspräsident

Die Stadtschreiberin

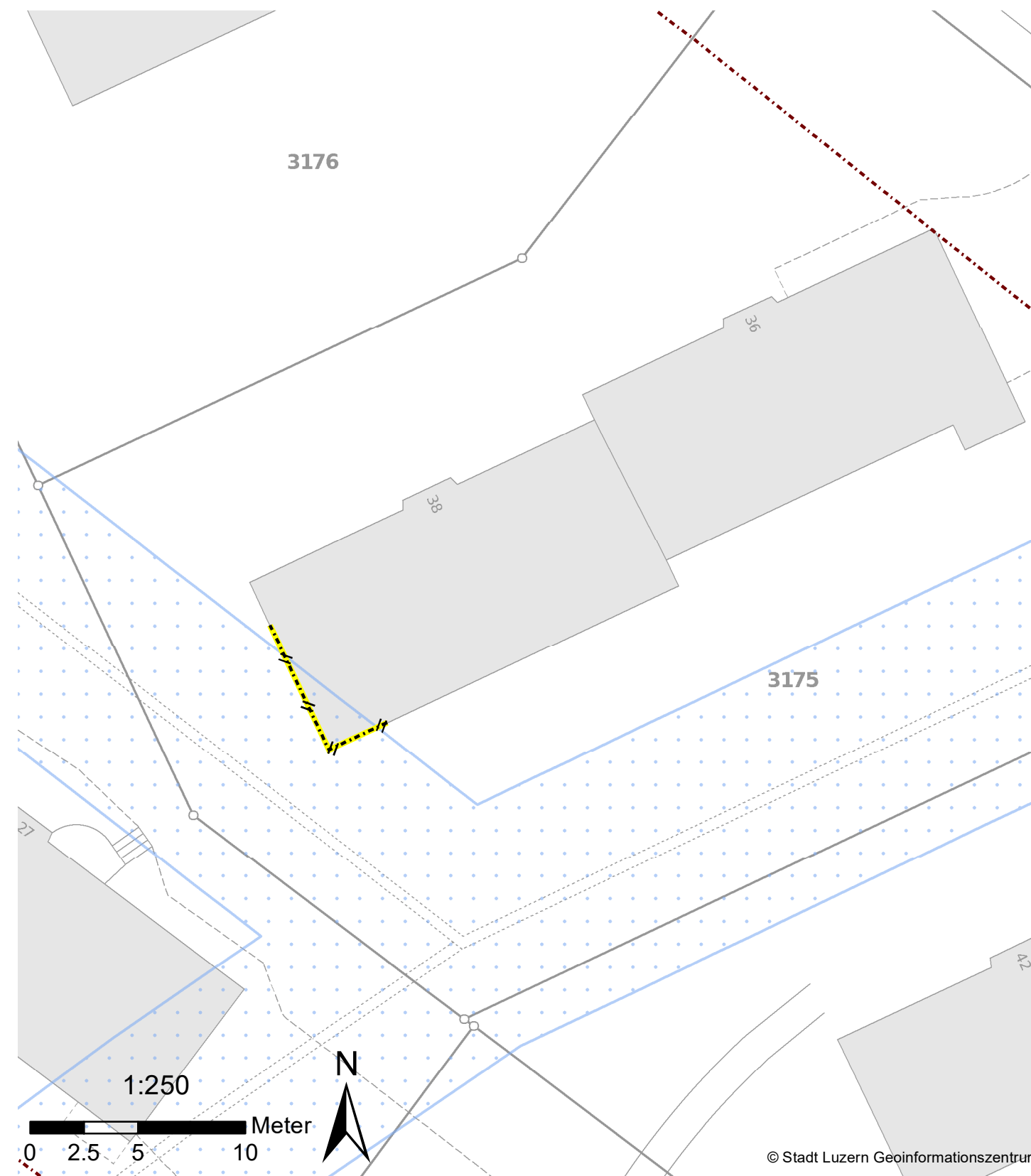
Vom Regierungsrat des Kantons Luzern im Sinne seines Entscheides Nr.
vom

Datum

Unterschrift

Planproduktion:
Stadt Luzern
Geoinformationszentrum
Industriestrasse 6
6005 Luzern

Erstellungsdatum: 12.10.2023




© Stadt Luzern Geoinformationszentrum

Legende

 Baulinie Aufgehoben

Orientierender Planinhalt

 Grünzone Gewässerraum

 Baulinien

Aufhebung Baulinie im Gewässerraum

Langensandstrasse 79
Grundstück 3251, Luzern linkes Ufer

Öffentliche Auflage vom 24. Oktober bis 22. November 2022

Beschluss des Grossen Stadtrates von Luzern vom ...
Namens des Grossen Stadtrates
Der Ratspräsident

Die Stadtschreiberin

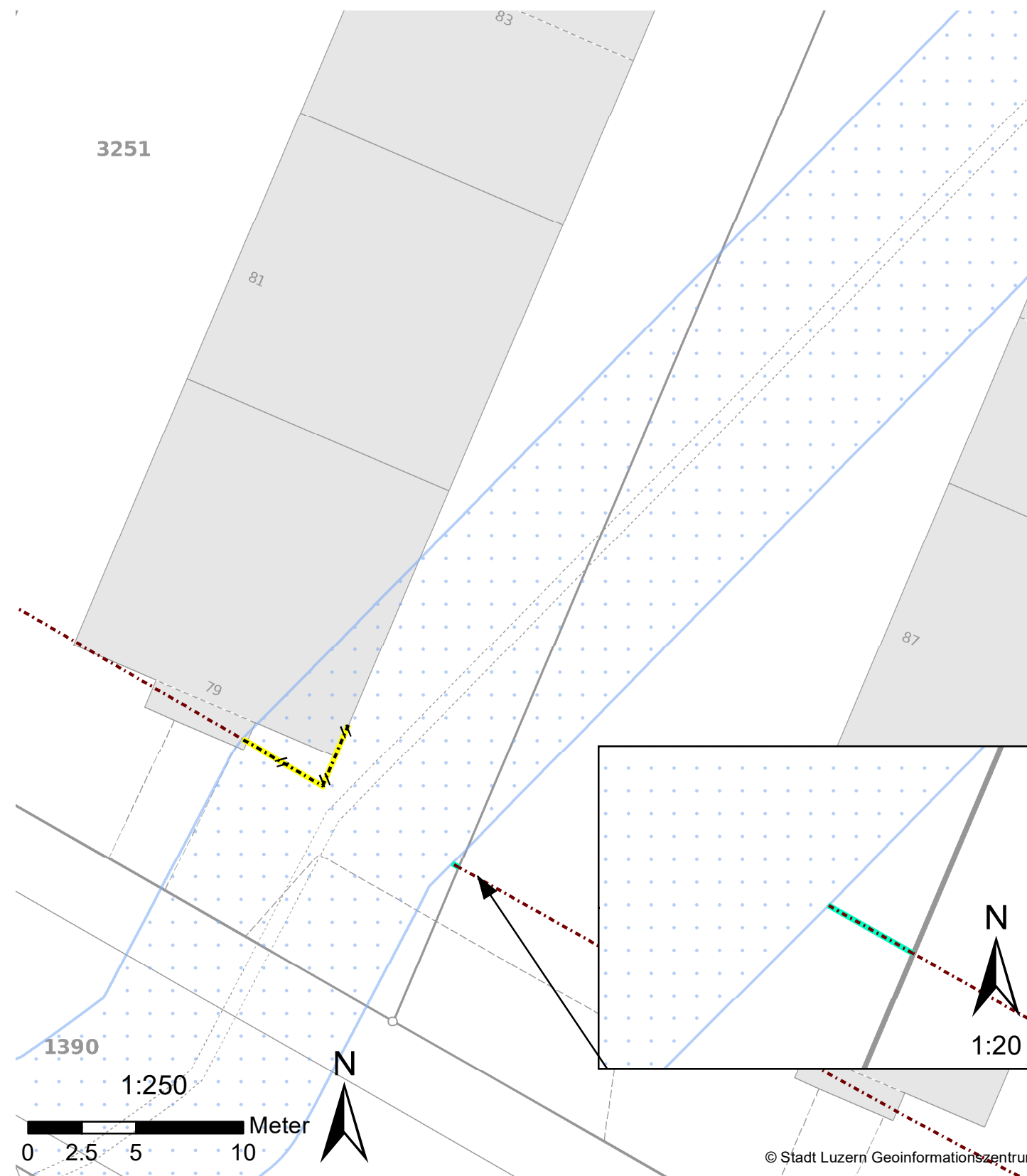
Vom Regierungsrat des Kantons Luzern im Sinne seines Entscheides Nr.
vom

Datum



Unterschrift

Planproduktion:
Stadt Luzern
Geoinformationszentrum
Industriestrasse 6
6005 Luzern



Erstellungsdatum: 12.10.2023



Legende

-  Baulinie Aufgehoben
-  Baulinie Neu

Orientierender Planinhalt

-  Grünzone Gewässerraum
-  Baulinien

Aufhebung Baulinie im Gewässerraum

Langensandstrasse 91
Grundstück 3249, Luzern linkes Ufer

Öffentliche Auflage vom 24. Oktober bis 22. November 2022

Beschluss des Grossen Stadtrates von Luzern vom ...
Namens des Grossen Stadtrates
Der Ratspräsident

Die Stadtschreiberin

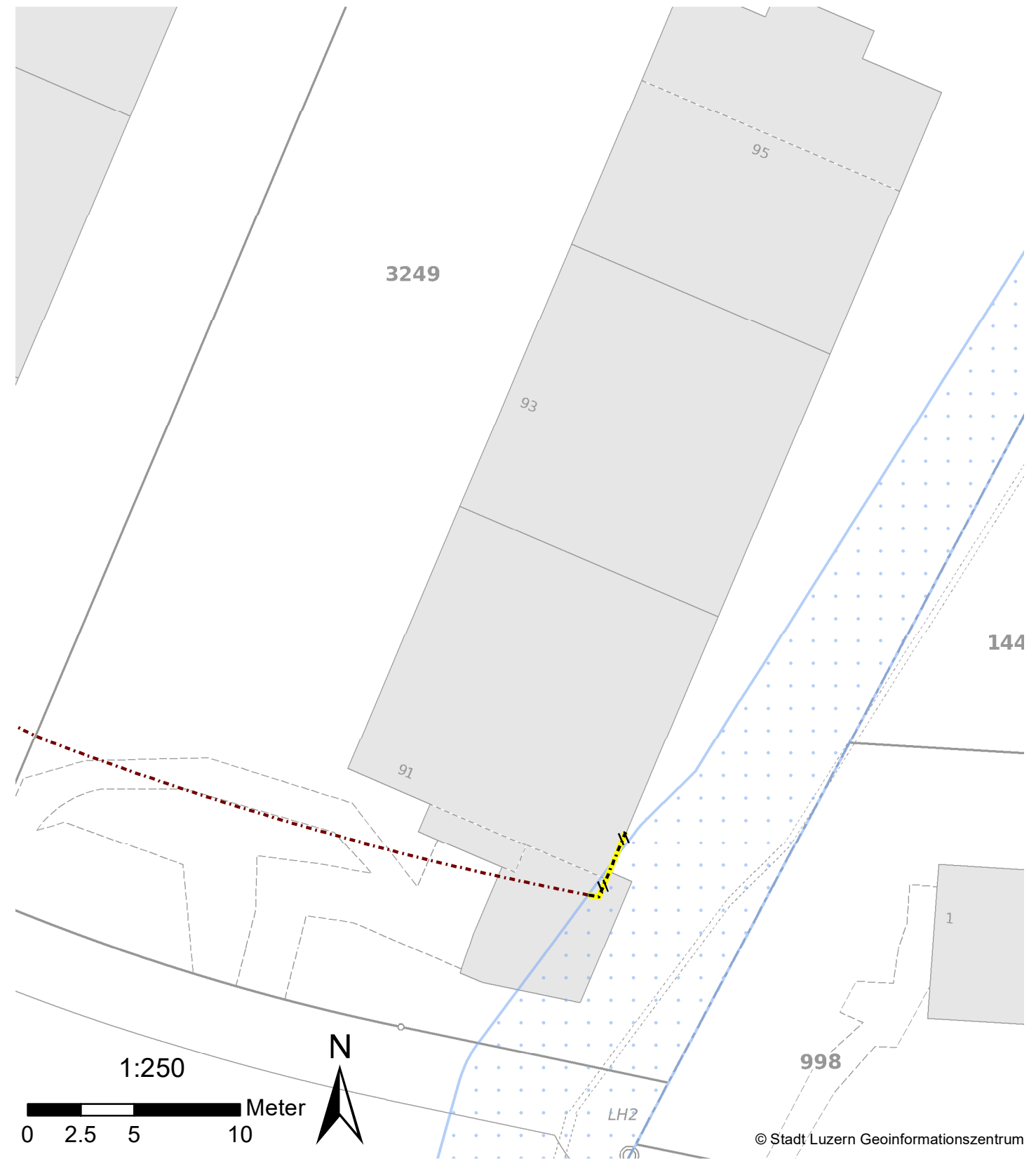
Vom Regierungsrat des Kantons Luzern im Sinne seines Entscheides Nr.
vom

Datum


Unterschrift

Planproduktion:
Stadt Luzern
Geoinformationszentrum
Industriestrasse 6
6005 Luzern


Erstellungsdatum: 12.10.2023



Legende

 Baulinie Aufgehoben

Orientierender Planinhalt

 Grünzone Gewässerraum

 Baulinien

Aufhebung Baulinie im Gewässerraum

Langensandstrasse 92
Grundstück 2486, Luzern linkes Ufer

Öffentliche Auflage vom 24. Oktober bis 22. November 2022

Beschluss des Grossen Stadtrates von Luzern vom ...
Namens des Grossen Stadtrates
Der Ratspräsident

Die Stadtschreiberin

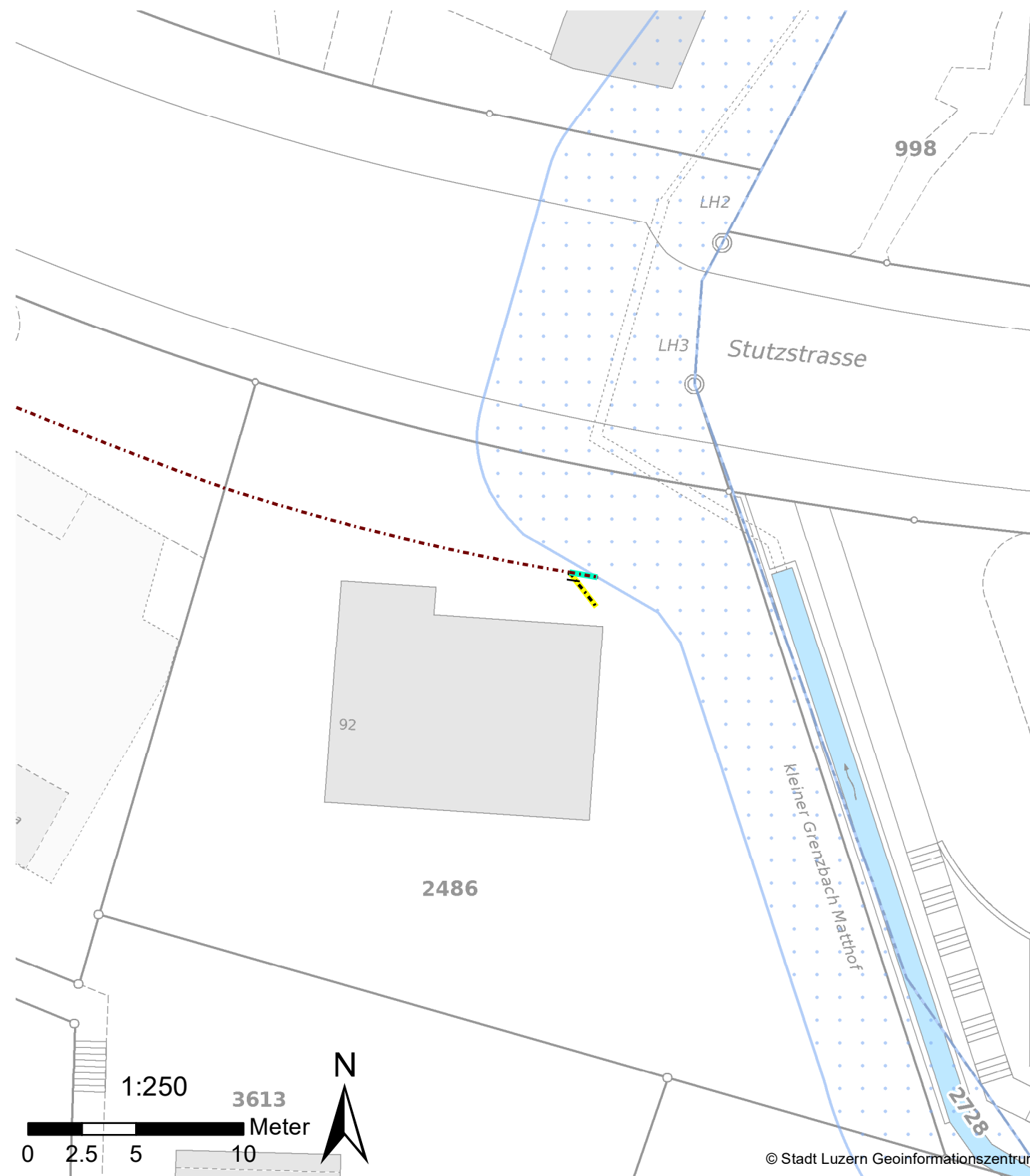
Vom Regierungsrat des Kantons Luzern im Sinne seines Entscheides Nr.
vom

Datum

Unterschrift



Planproduktion:
Stadt Luzern
Geoinformationszentrum
Industriestrasse 6
6005 Luzern

Erstellungsdatum: 12.10.2023





© Stadt Luzern Geoinformationszentrum

Legende

-  Baulinie Aufgehoben
-  Baulinie Neu

Orientierender Planinhalt

-  Grünzone Gewässerraum
-  Baulinien

Aufhebung Baulinie im Gewässerraum

Lidostrasse 19
Grundstück 806, 810, Luzern rechtes Ufer

Öffentliche Auflage vom 24. Oktober bis 22. November 2022

Beschluss des Grossen Stadtrates von Luzern vom ...
Namens des Grossen Stadtrates
Der Ratspräsident

Die Stadtschreiberin

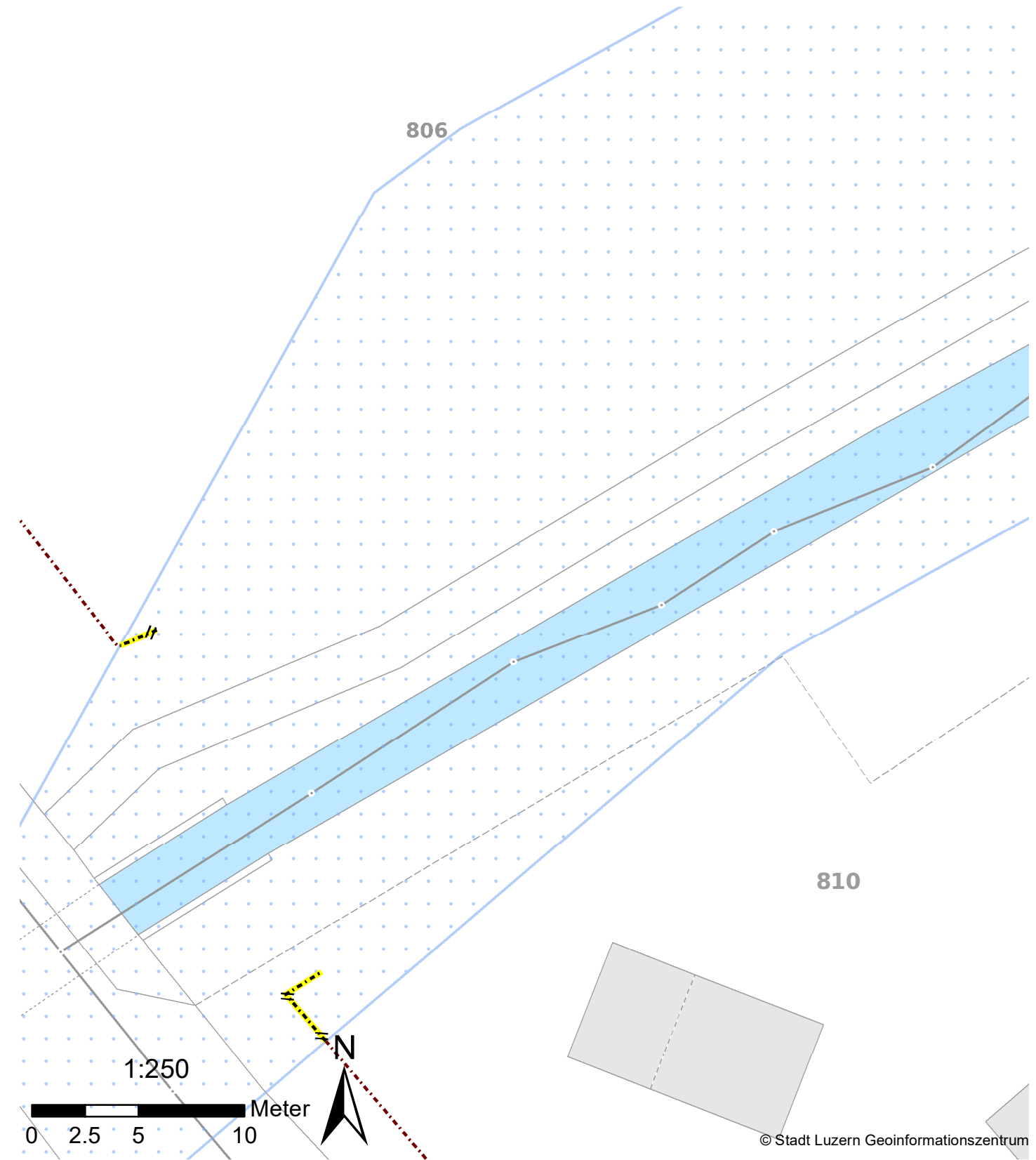
Vom Regierungsrat des Kantons Luzern im Sinne seines Entscheides Nr.
vom

Datum

Unterschrift

Planproduktion:
Stadt Luzern
Geoinformationszentrum
Industriestrasse 6
6005 Luzern


Erstellungsdatum: 12.10.2023



Legende

 Baulinie Aufgehoben

Orientierender Planinhalt

 Grünzone Gewässerraum

 Baulinien

Aufhebung Baulinie im Gewässerraum

Maihofstrasse 99
Grundstück 2574, Luzern rechtes Ufer

Öffentliche Auflage vom 24. Oktober bis 22. November 2022

Beschluss des Grossen Stadtrates von Luzern vom ...
Namens des Grossen Stadtrates
Der Ratspräsident

Die Stadtschreiberin

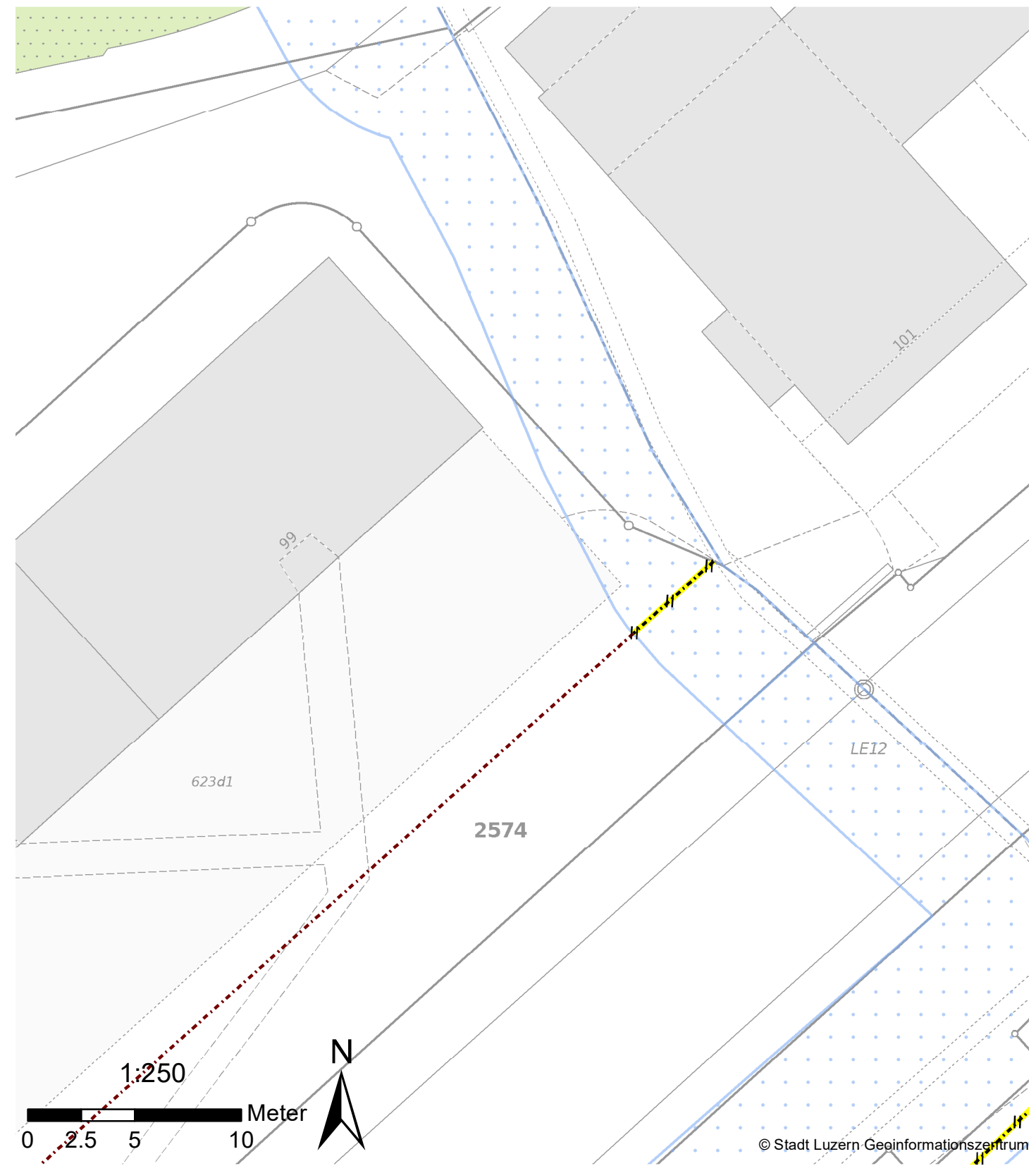
Vom Regierungsrat des Kantons Luzern im Sinne seines Entscheides Nr.
vom

Datum

Unterschrift

Planproduktion:
Stadt Luzern
Geoinformationszentrum
Industriestrasse 6
6005 Luzern


Erstellungsdatum: 12.10.2023



Legende

 Baulinie Aufgehoben

Orientierender Planinhalt

 Grünzone Gewässerraum

 Baulinien

Aufhebung Baulinie im Gewässerraum

Maihofstrasse 102
Grundstück 3804, Luzern rechtes Ufer

Öffentliche Auflage vom 24. Oktober bis 22. November 2022

Beschluss des Grossen Stadtrates von Luzern vom ...
Namens des Grossen Stadtrates
Der Ratspräsident

Die Stadtschreiberin

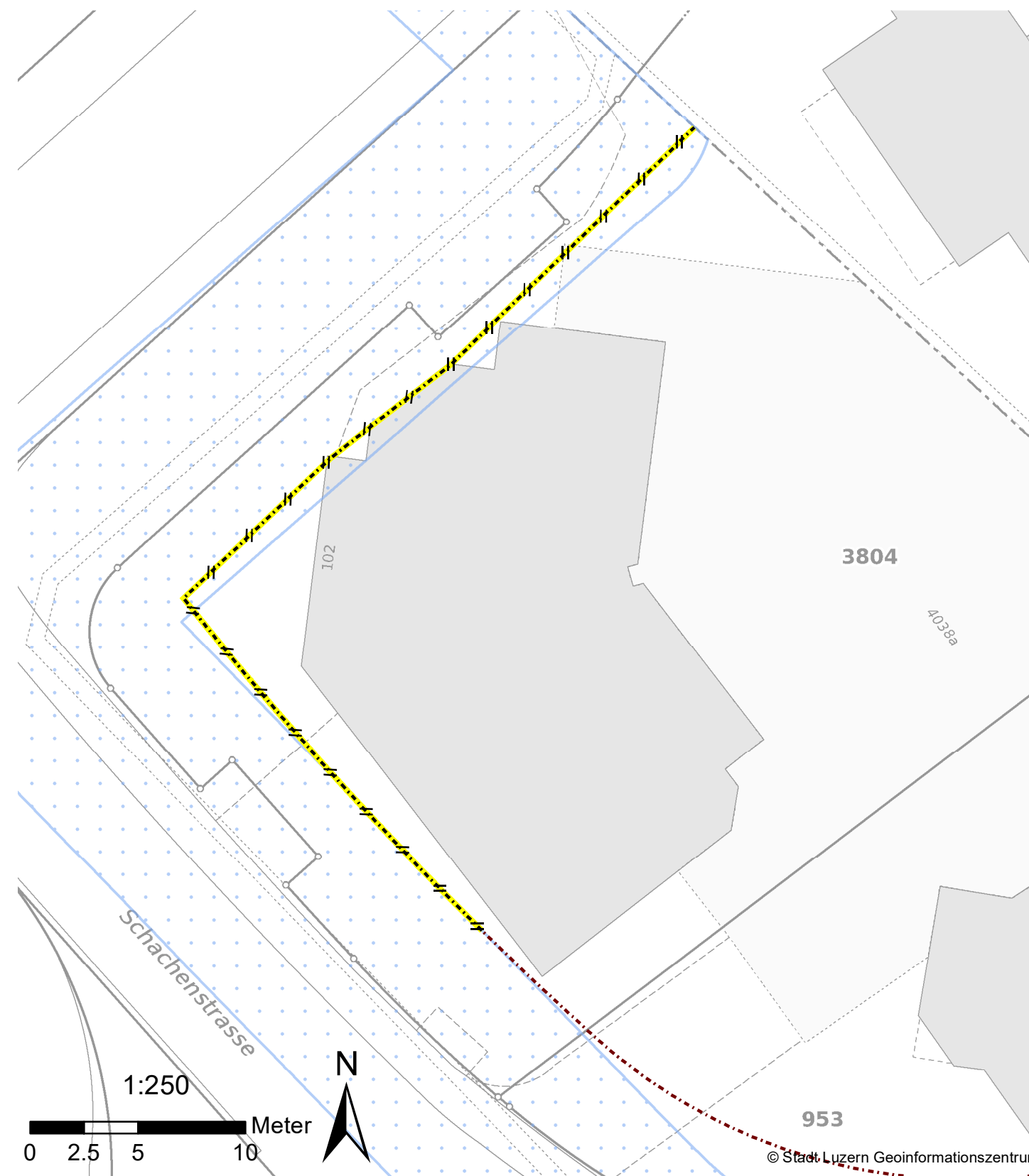
Vom Regierungsrat des Kantons Luzern im Sinne seines Entscheides Nr.
vom

Datum


Unterschrift

Planproduktion:
Stadt Luzern
Geoinformationszentrum
Industriestrasse 6
6005 Luzern


Erstellungsdatum: 12.10.2023



Legende

 Baulinie Aufgehoben

Orientierender Planinhalt

 Grünzone Gewässerraum

 Baulinien

Aufhebung Baulinie im Gewässerraum

Matthofgarten 1, 3
Grundstück 3620, Luzern linkes Ufer

Öffentliche Auflage vom 24. Oktober bis 22. November 2022

Beschluss des Grossen Stadtrates von Luzern vom ...
Namens des Grossen Stadtrates
Der Ratspräsident

Die Stadtschreiberin

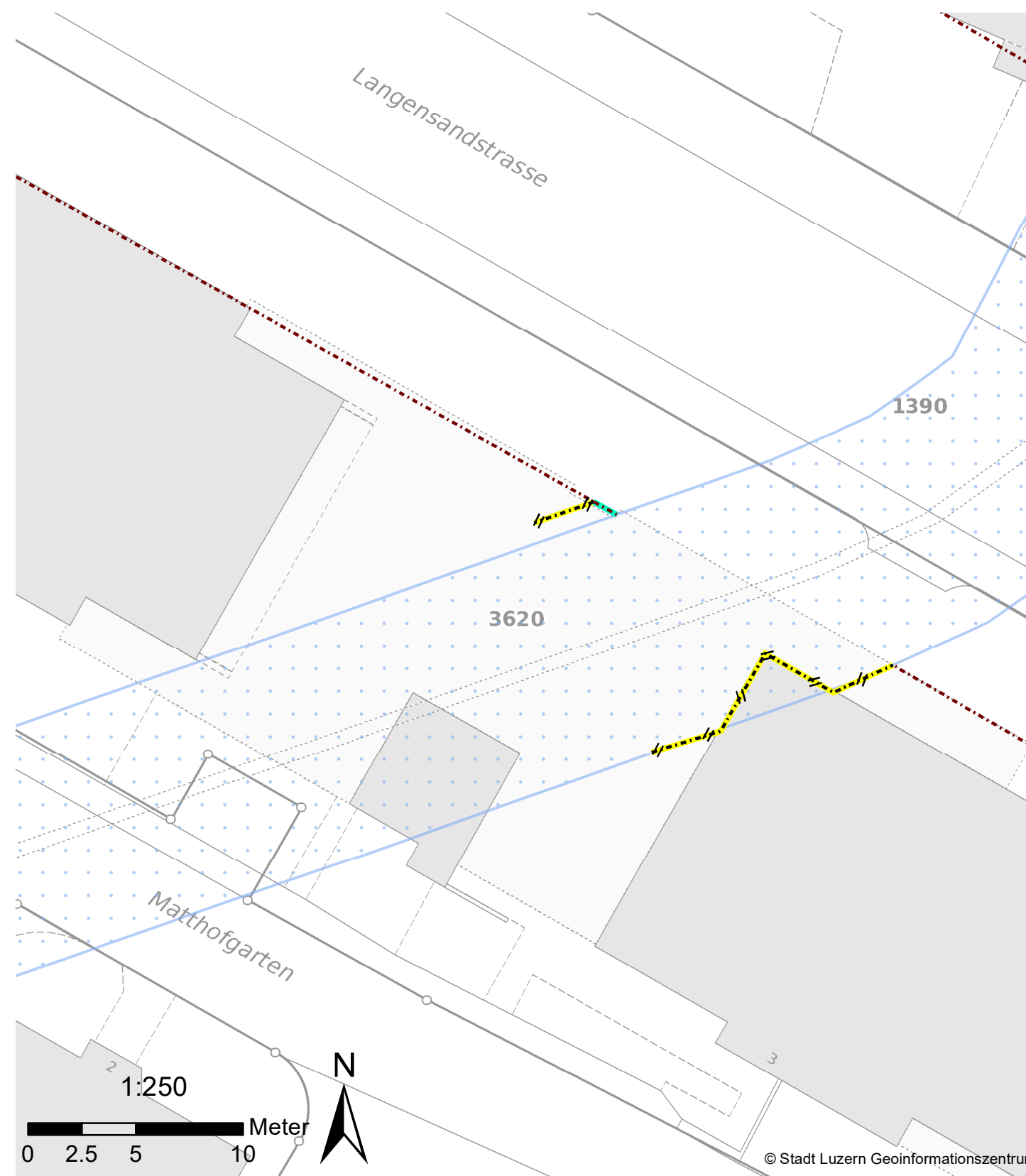
Vom Regierungsrat des Kantons Luzern im Sinne seines Entscheides Nr.
vom

Datum

Unterschrift

Planproduktion:
Stadt Luzern
Geoinformationszentrum
Industriestrasse 6
6005 Luzern

Erstellungsdatum: 12.10.2023




Legende

 Baulinie Aufgehoben

 Baulinie Neu

Orientierender Planinhalt

 Grünzone Gewässerraum

 Baulinien

Aufhebung Baulinie im Gewässerraum

Matthofgarten 2
Grundstück 1773, 3619, Luzern linkes Ufer

Öffentliche Auflage vom 24. Oktober bis 22. November 2022

Beschluss des Grossen Stadtrates von Luzern vom ...
Namens des Grossen Stadtrates
Der Ratspräsident

Die Stadtschreiberin

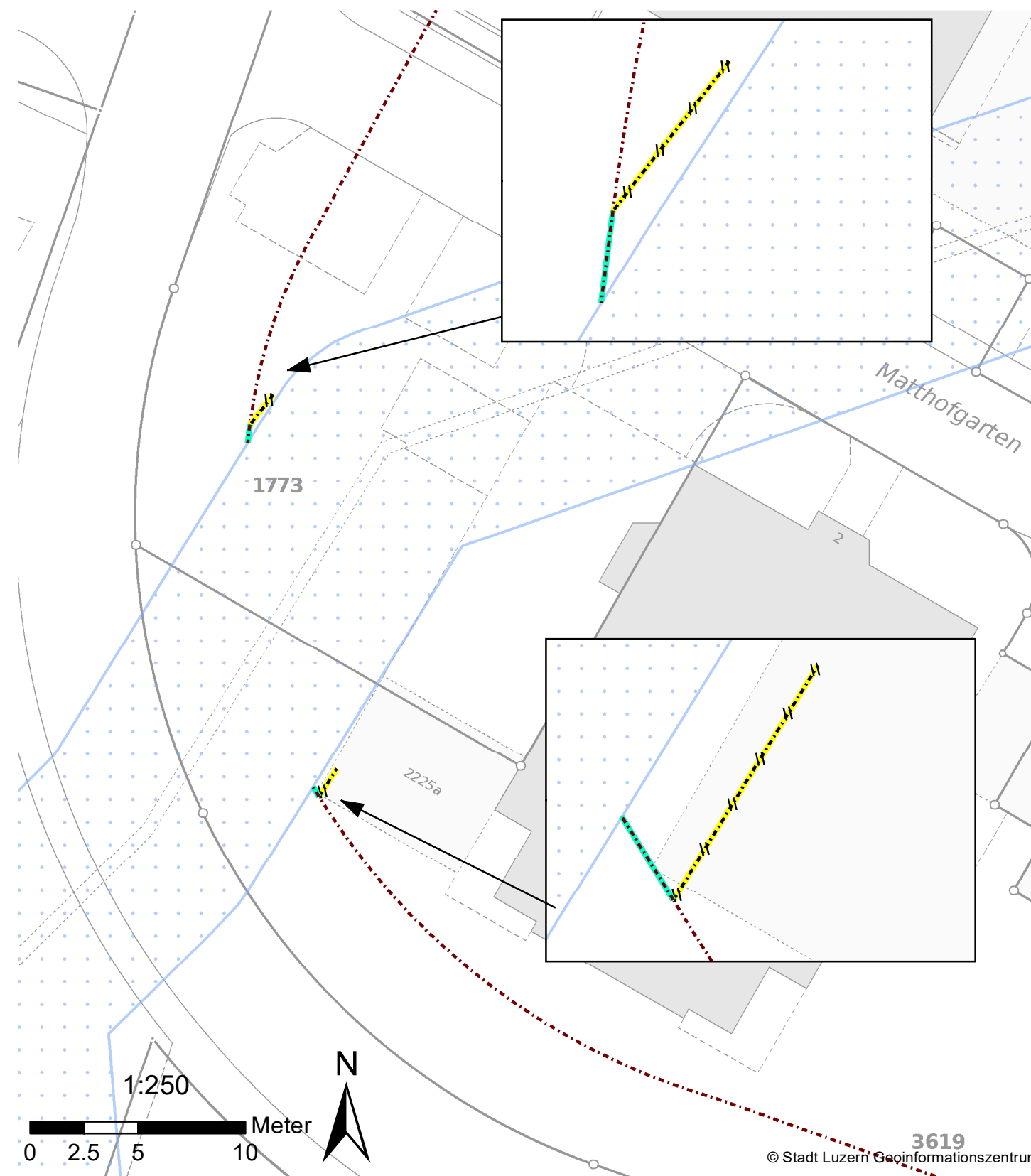
Vom Regierungsrat des Kantons Luzern im Sinne seines Entscheides Nr.
vom

Datum



Unterschrift

Planproduktion:
Stadt Luzern
Geoinformationszentrum
Industriestrasse 6
6005 Luzern



Erstellungsdatum: 12.10.2023



Legende

-  Baulinie Aufgehoben
-  Baulinie Neu

Orientierender Planinhalt

-  Grünzone Gewässerraum
-  Baulinien

Aufhebung Baulinie im Gewässerraum

Matthofring 20
Grundstück 3258, Luzern linkes Ufer

Öffentliche Auflage vom 24. Oktober bis 22. November 2022

Beschluss des Grossen Stadtrates von Luzern vom ...
Namens des Grossen Stadtrates
Der Ratspräsident

Die Stadtschreiberin

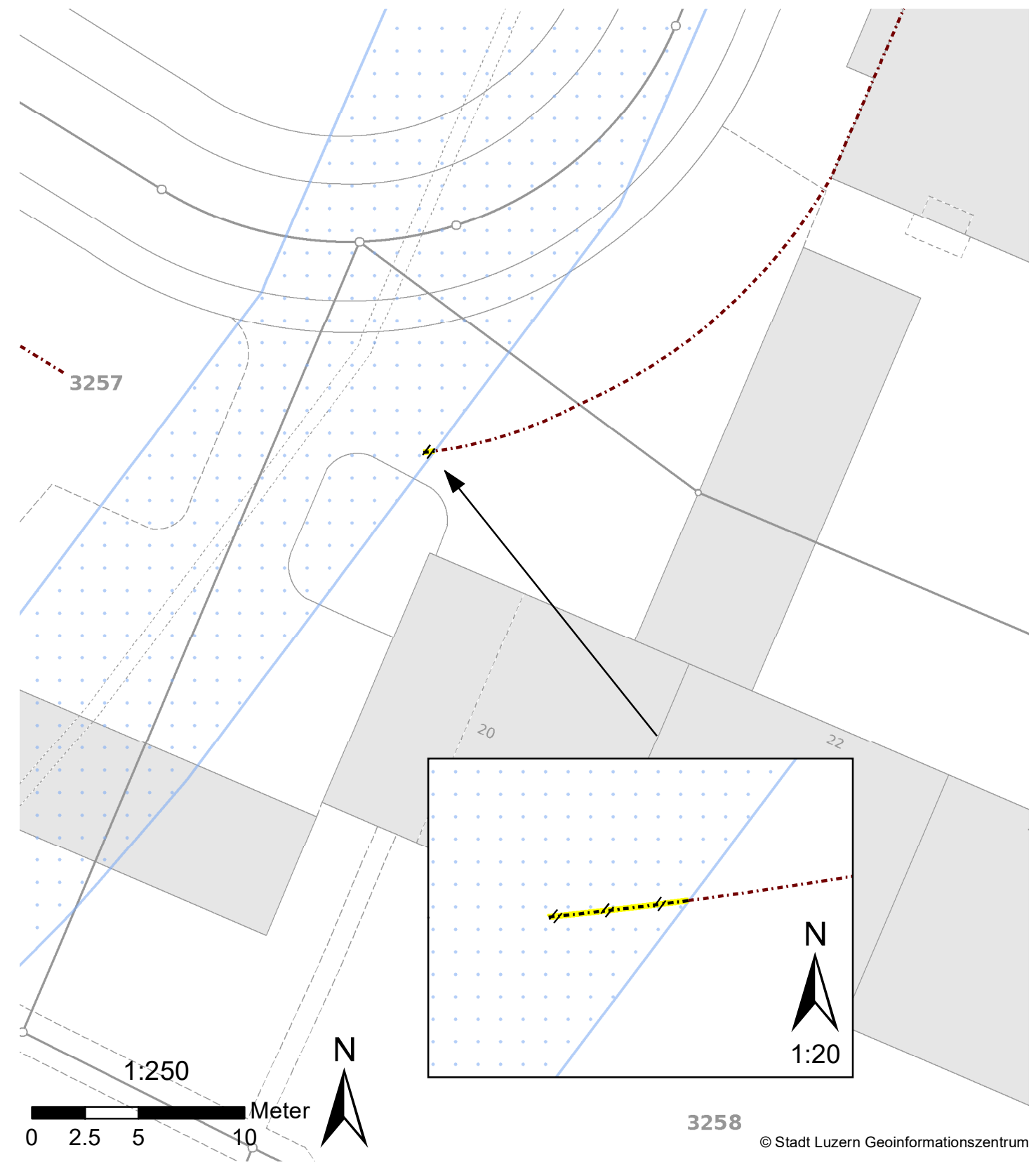
Vom Regierungsrat des Kantons Luzern im Sinne seines Entscheides Nr.
vom

Datum

Unterschrift

Planproduktion:
Stadt Luzern
Geoinformationszentrum
Industriestrasse 6
6005 Luzern


Erstellungsdatum: 12.10.2023



Legende

 Baulinie Aufgehoben

Orientierender Planinhalt

 Grünzone Gewässerraum

 Baulinien

Aufhebung Baulinie im Gewässerraum

Matthofring 44, 46
Grundstück 3272, 3273, Luzern linkes Ufer

Öffentliche Auflage vom 24. Oktober bis 22. November 2022

Beschluss des Grossen Stadtrates von Luzern vom ...
Namens des Grossen Stadtrates
Der Ratspräsident

Die Stadtschreiberin

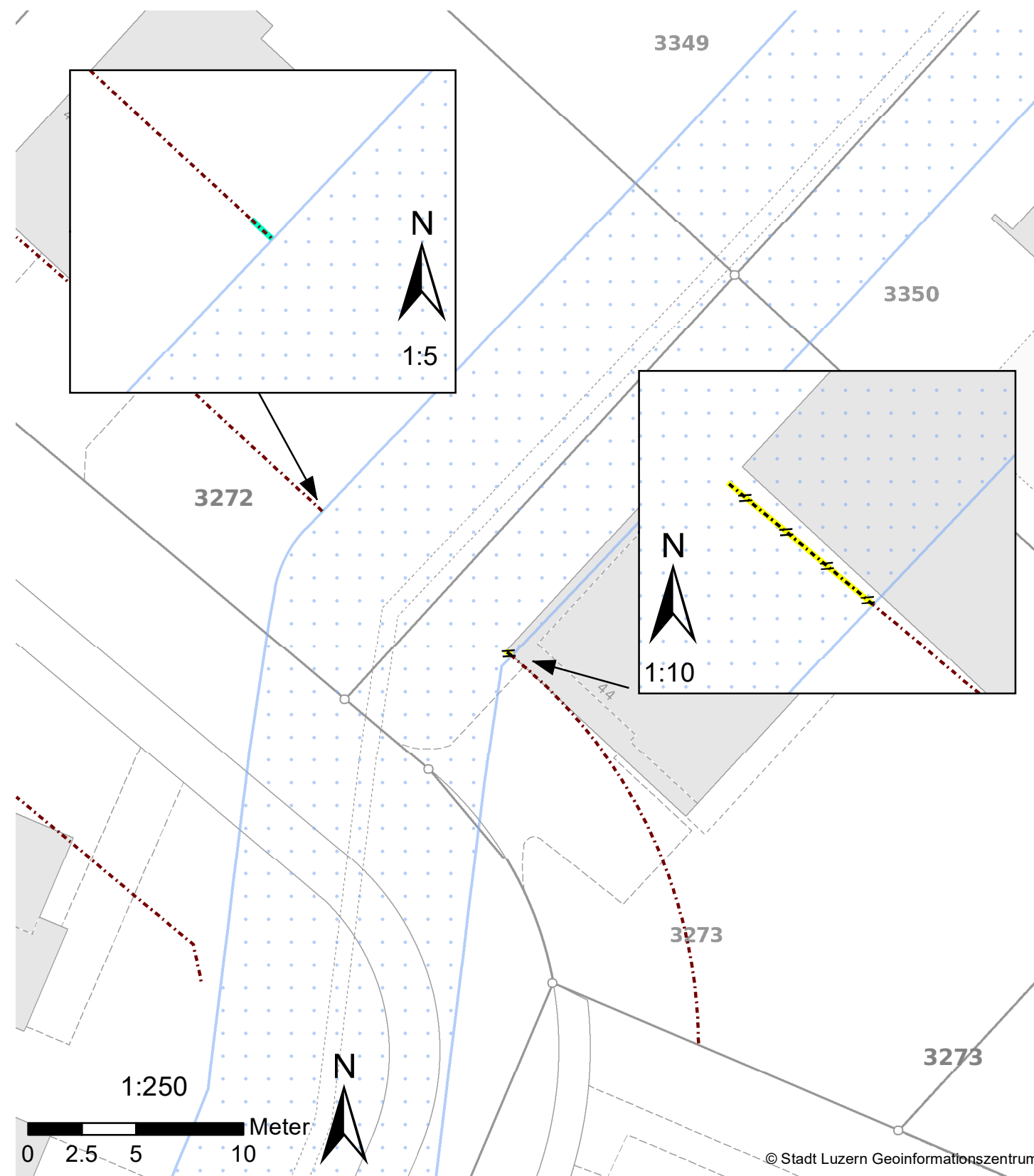
Vom Regierungsrat des Kantons Luzern im Sinne seines Entscheides Nr.
vom

Datum



Unterschrift

Planproduktion:
Stadt Luzern
Geoinformationszentrum
Industriestrasse 6
6005 Luzern



Erstellungsdatum: 12.10.2023



Legende

-  Baulinie Aufgehoben
-  Baulinie Neu

Orientierender Planinhalt

-  Grünzone Gewässerraum
-  Baulinien

Aufhebung Baulinie im Gewässerraum

Matthofstrand 8
Grundstück 3349, Luzern linkes Ufer

Öffentliche Auflage vom 24. Oktober bis 22. November 2022

Beschluss des Grossen Stadtrates von Luzern vom ...
Namens des Grossen Stadtrates
Der Ratspräsident

Die Stadtschreiberin

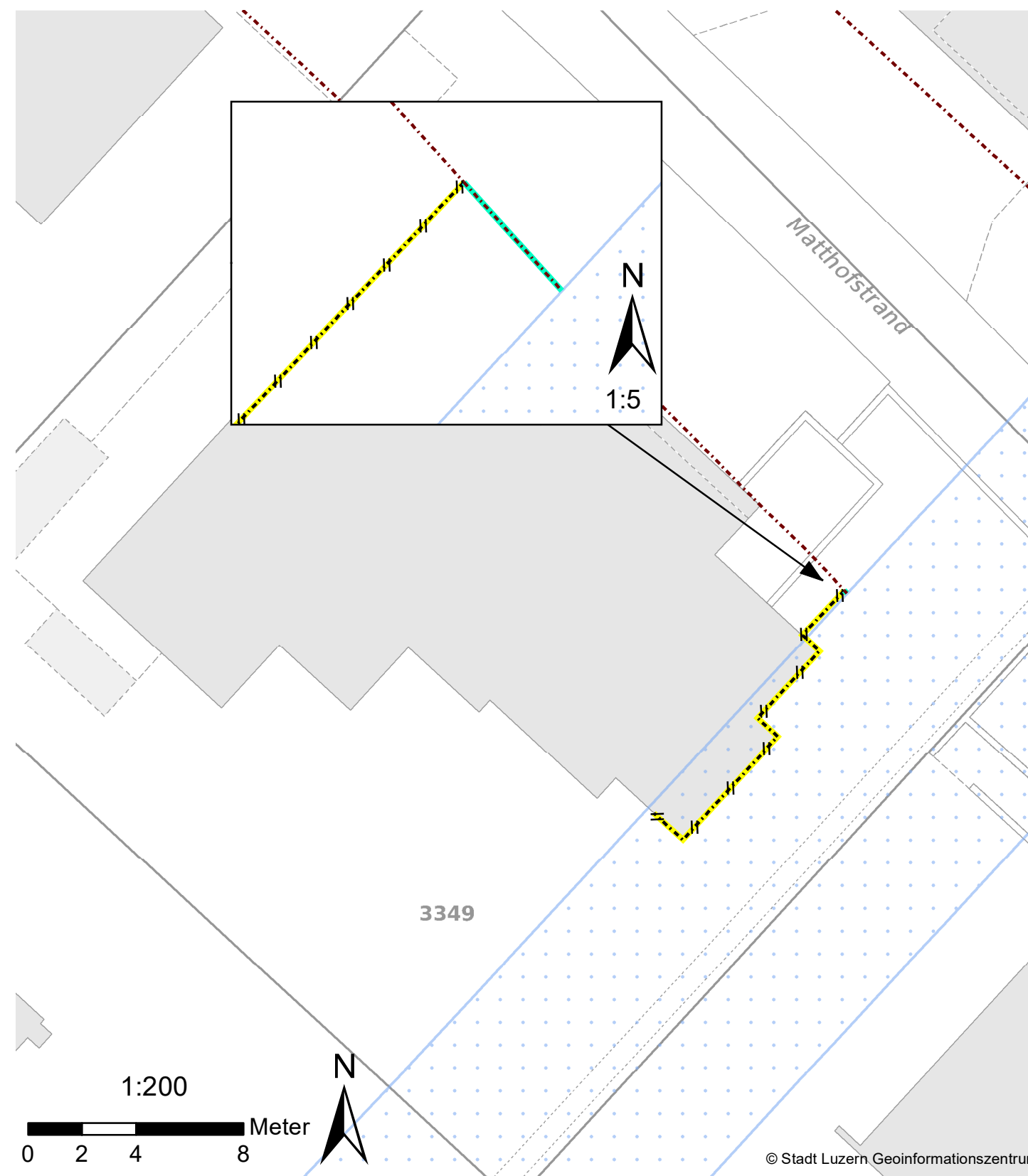
Vom Regierungsrat des Kantons Luzern im Sinne seines Entscheides Nr.
vom

Datum

Unterschrift

Planproduktion:
Stadt Luzern
Geoinformationszentrum
Industriestrasse 6
6005 Luzern

Erstellungsdatum: 12.10.2023




Legende

 Baulinie Aufgehoben

 Baulinie Neu

Orientierender Planinhalt

 Grünzone Gewässerraum

 Baulinien

Aufhebung Baulinie im Gewässerraum

Matthofstrand 11
Grundstück 3276, Luzern linkes Ufer

Öffentliche Auflage vom 24. Oktober bis 22. November 2022

Beschluss des Grossen Stadtrates von Luzern vom ...
Namens des Grossen Stadtrates
Der Ratspräsident

Die Stadtschreiberin

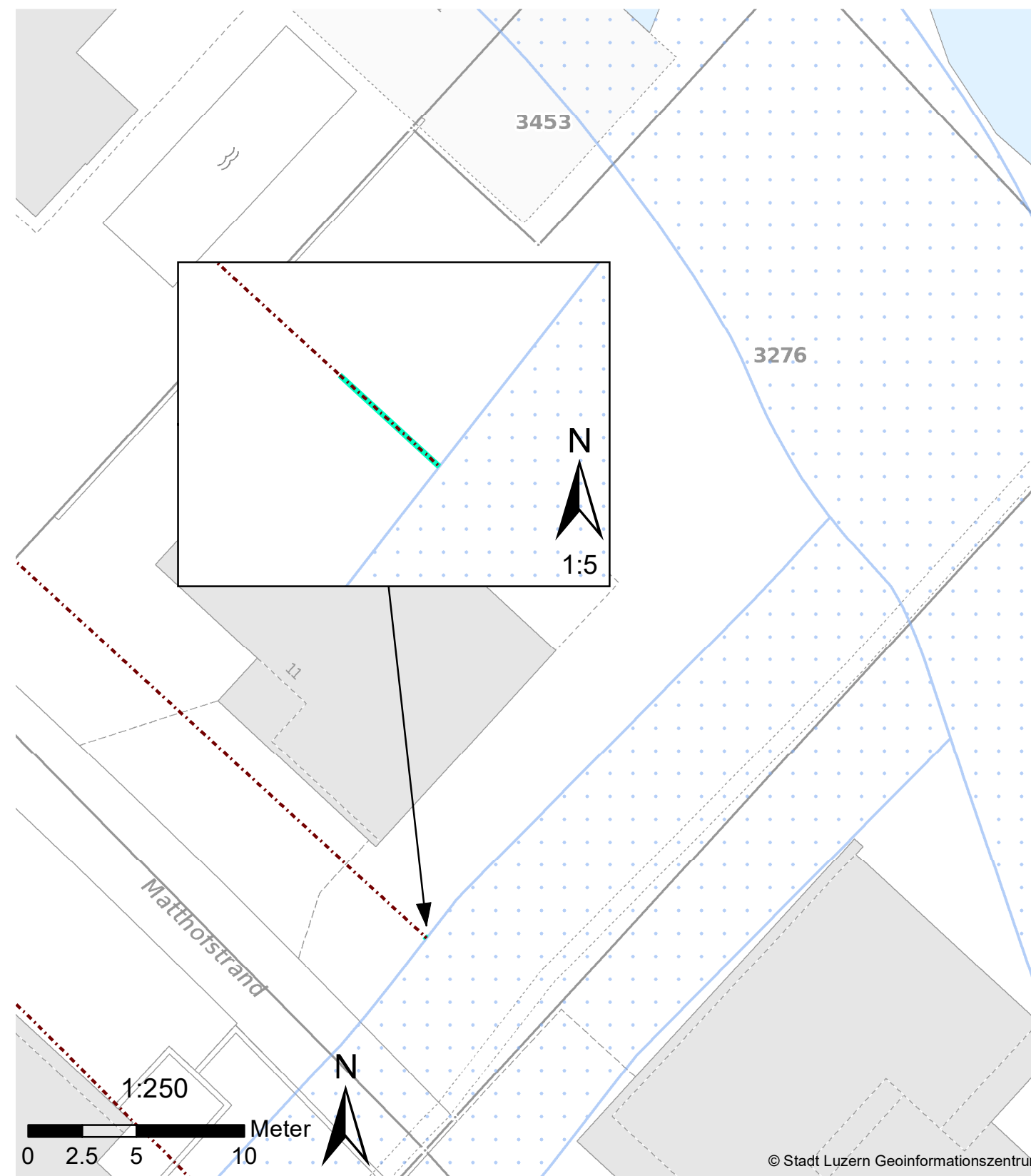
Vom Regierungsrat des Kantons Luzern im Sinne seines Entscheides Nr.
vom

Datum



Unterschrift

Planproduktion:
Stadt Luzern
Geoinformationszentrum
Industriestrasse 6
6005 Luzern



Erstellungsdatum: 12.10.2023



Legende

-  Baulinie Aufgehoben
-  Baulinie Neu

Orientierender Planinhalt

-  Grünzone Gewässerraum
-  Baulinien

Aufhebung Baulinie im Gewässerraum

Meyerstrasse 22
Grundstück 865, 876, Luzern linkes Ufer

Öffentliche Auflage vom 24. Oktober bis 22. November 2022

Beschluss des Grossen Stadtrates von Luzern vom ...
Namens des Grossen Stadtrates
Der Ratspräsident

Die Stadtschreiberin

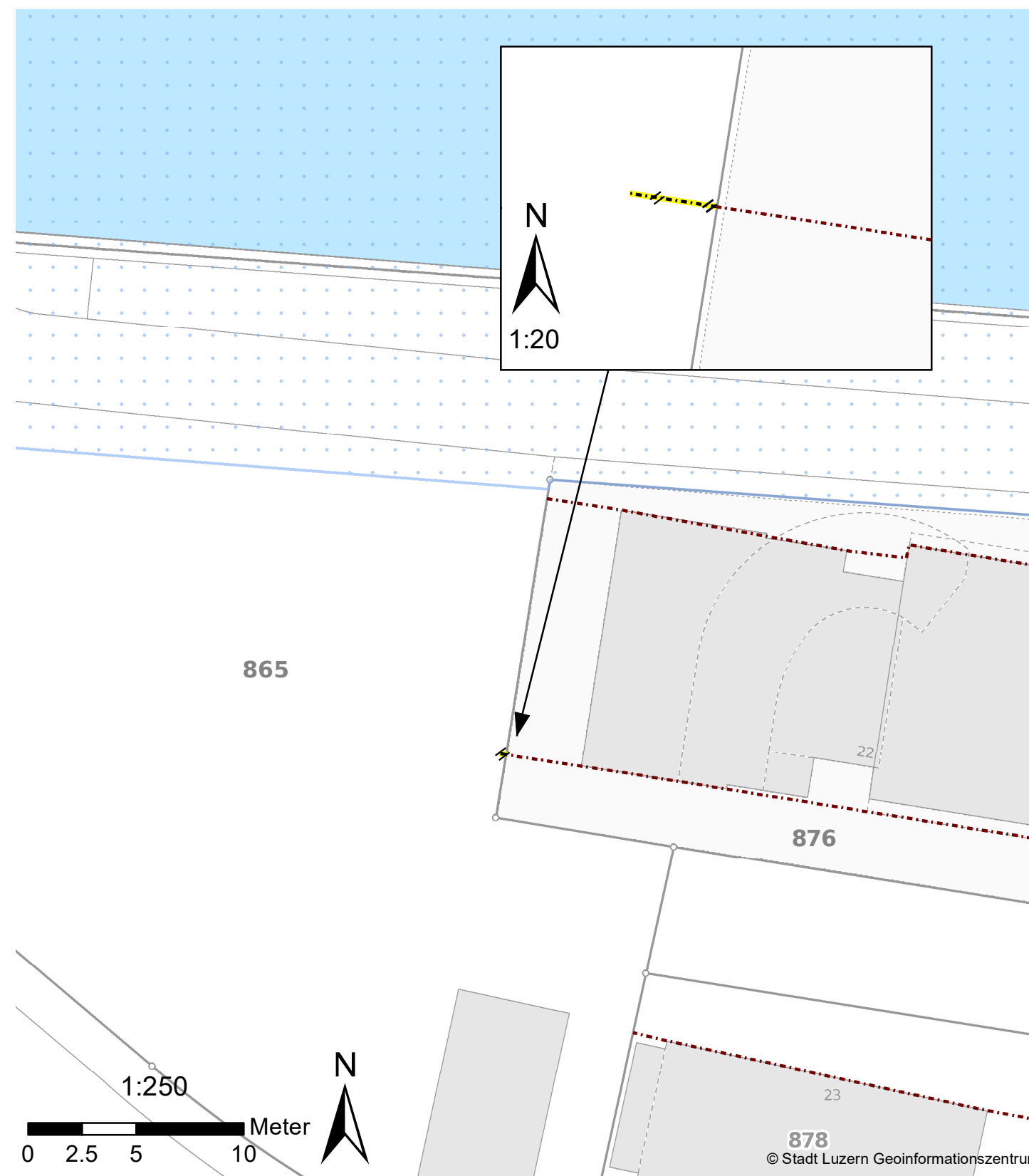
Vom Regierungsrat des Kantons Luzern im Sinne seines Entscheides Nr.
vom

Datum

Unterschrift

Planproduktion:
Stadt Luzern
Geoinformationszentrum
Industriestrasse 6
6005 Luzern


Erstellungsdatum: 12.10.2023



Legende

 Baulinie Aufgehoben

Orientierender Planinhalt

 Grünzone Gewässerraum

 Baulinien

Aufhebung Baulinie im Gewässerraum

Rodteggstrasse 19, 21
Grundstück 3306, Luzern linkes Ufer

Öffentliche Auflage vom 24. Oktober bis 22. November 2022

Beschluss des Grossen Stadtrates von Luzern vom ...
Namens des Grossen Stadtrates
Der Ratspräsident

Die Stadtschreiberin

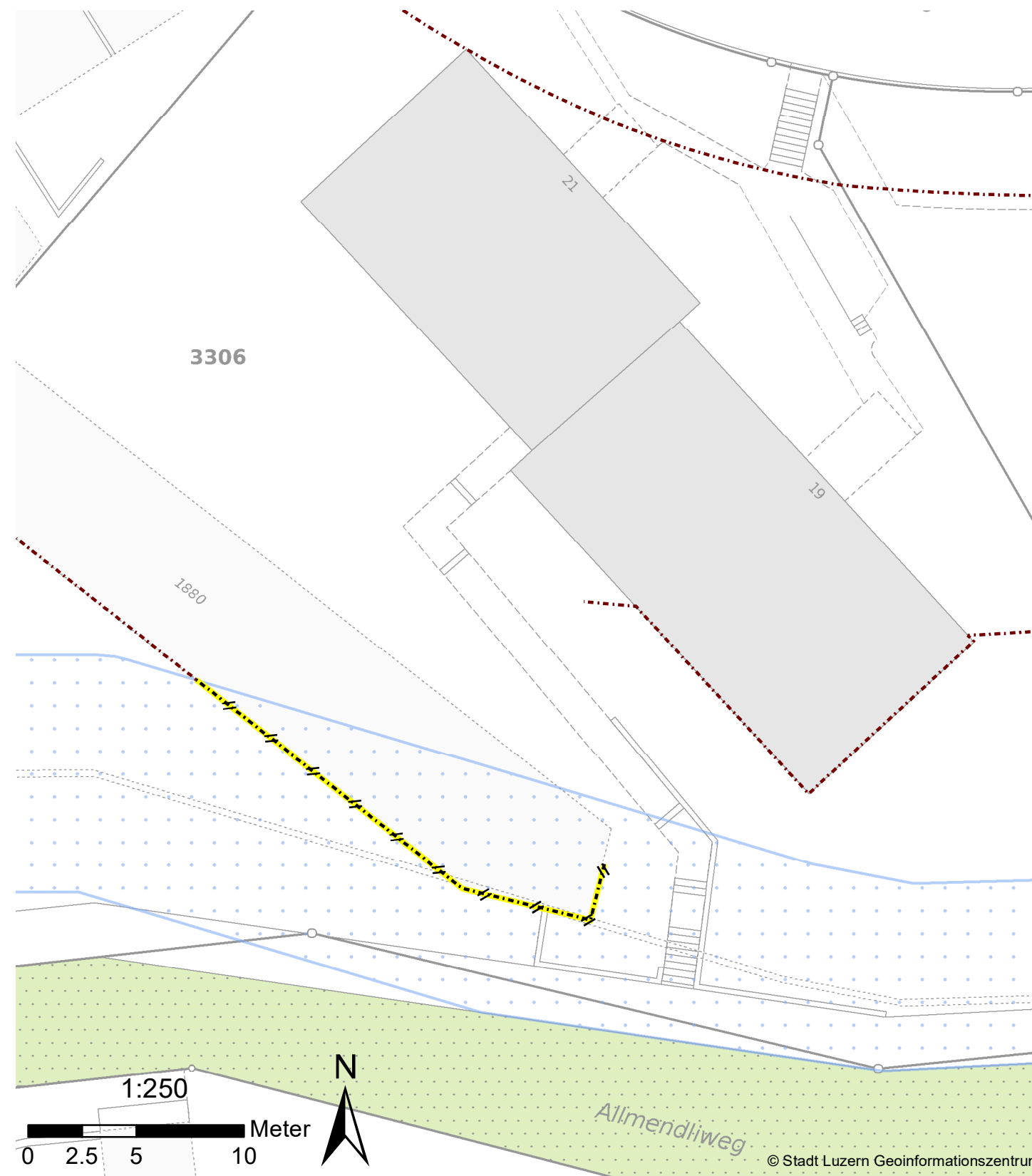
Vom Regierungsrat des Kantons Luzern im Sinne seines Entscheides Nr.
vom

Datum

Unterschrift

Planproduktion:
Stadt Luzern
Geoinformationszentrum
Industriestrasse 6
6005 Luzern


Erstellungsdatum: 12.10.2023



Legende

 Baulinie Aufgehoben

Orientierender Planinhalt

 Grünzone Gewässerraum

 Baulinien

Aufhebung Baulinie im Gewässerraum

Salzfasshöhe 8
Grundstück 2950, Luzern rechtes Ufer

Öffentliche Auflage vom 24. Oktober bis 22. November 2022

Beschluss des Grossen Stadtrates von Luzern vom ...
Namens des Grossen Stadtrates
Der Ratspräsident

Die Stadtschreiberin

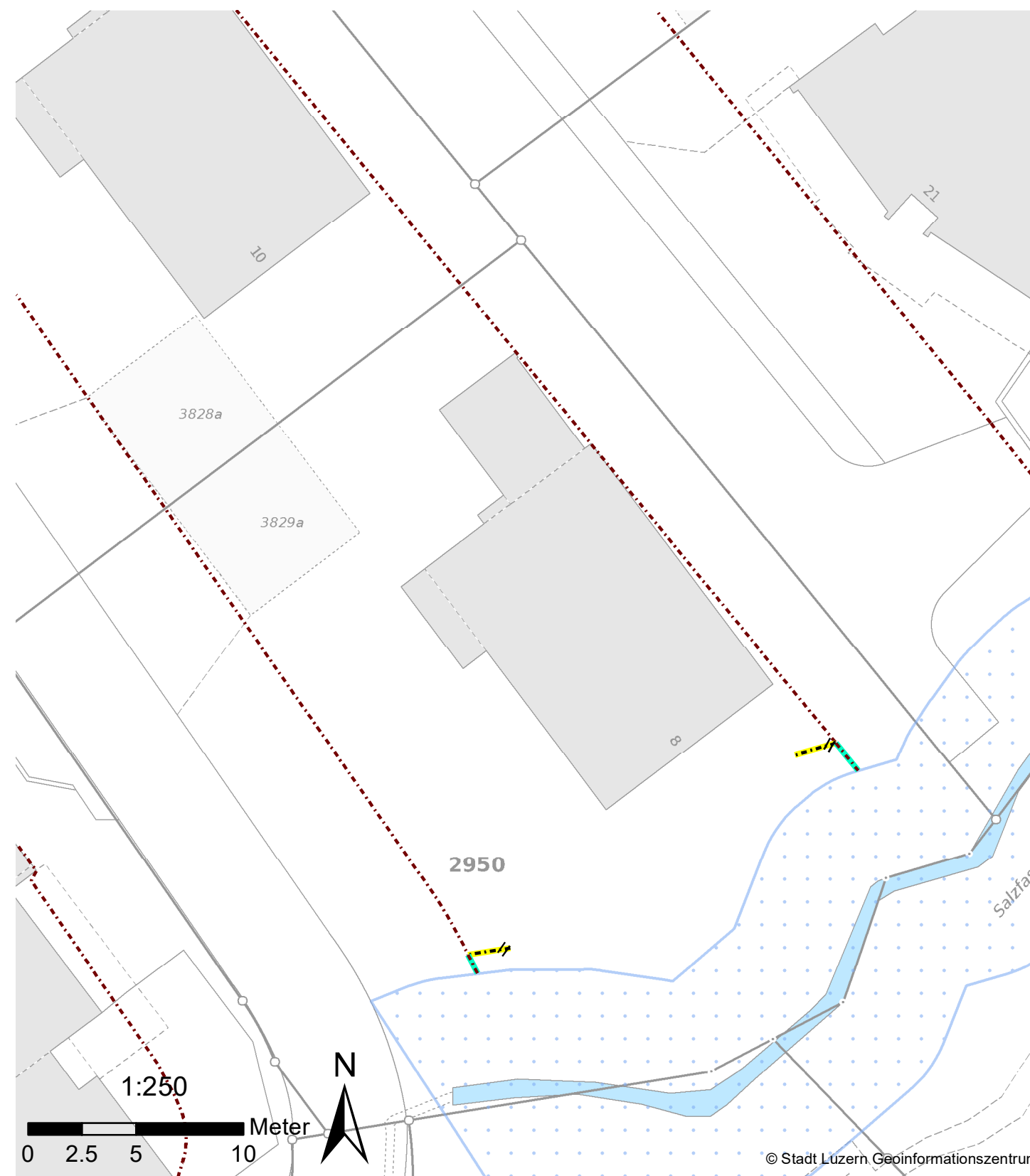
Vom Regierungsrat des Kantons Luzern im Sinne seines Entscheides Nr.
vom

Datum



Unterschrift

Planproduktion:
Stadt Luzern
Geoinformationszentrum
Industriestrasse 6
6005 Luzern



Erstellungsdatum: 12.10.2023



Legende

-  Baulinie Aufgehoben
-  Baulinie Neu

Orientierender Planinhalt

-  Grünzone Gewässerraum
-  Baulinien

Aufhebung Baulinie im Gewässerraum

Salzfasshöhe 21, Rebstockhalde 47
Grundstück 3327, 3392, Luzern rechtes Ufer

Öffentliche Auflage vom 24. Oktober bis 22. November 2022

Beschluss des Grossen Stadtrates von Luzern vom ...
Namens des Grossen Stadtrates
Der Ratspräsident

Die Stadtschreiberin

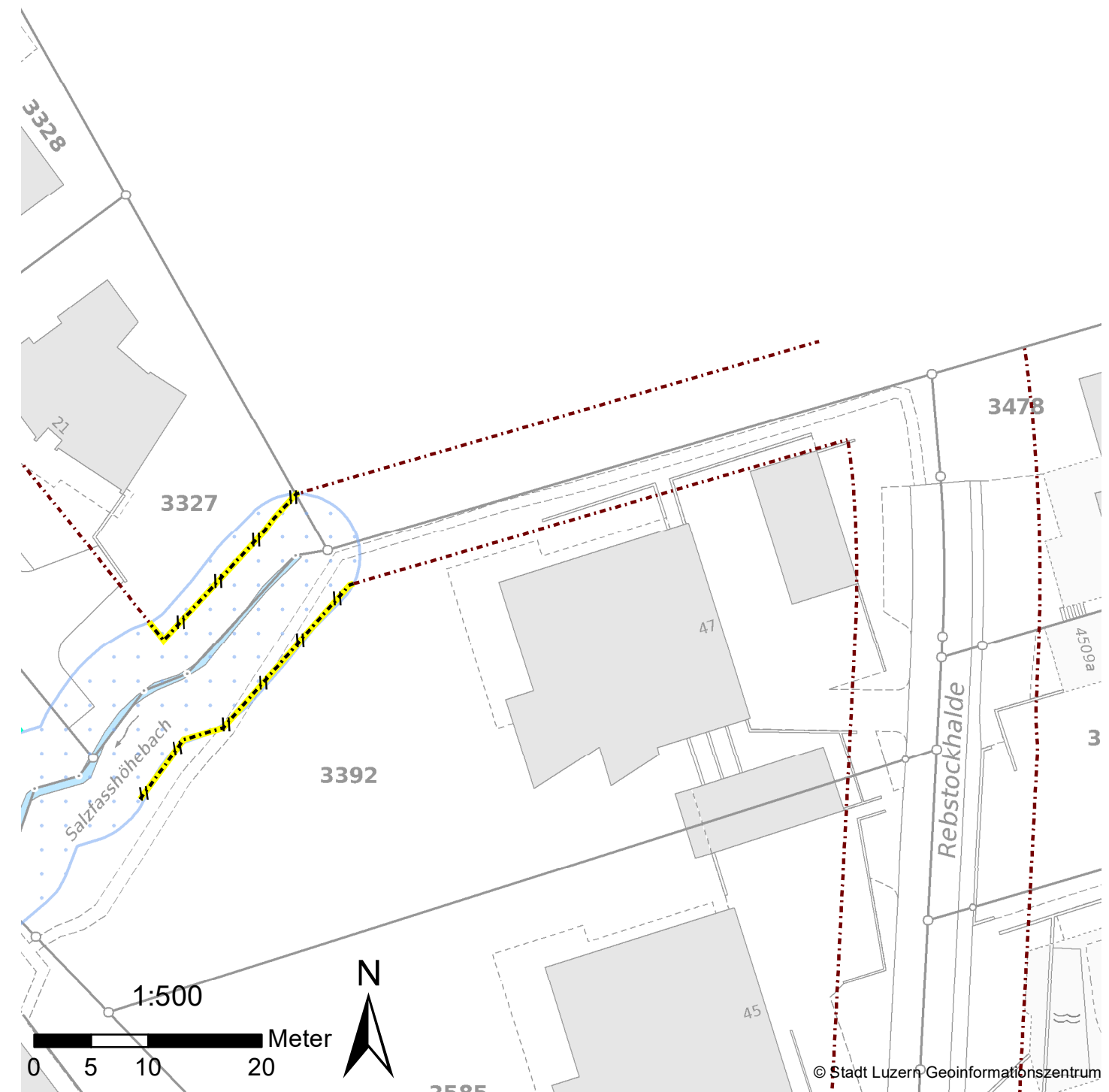
Vom Regierungsrat des Kantons Luzern im Sinne seines Entscheides Nr.
vom

Datum


Unterschrift

Planproduktion:
Stadt Luzern
Geoinformationszentrum
Industriestrasse 6
6005 Luzern


Erstellungsdatum: 12.10.2023




Legende

 Baulinie Aufgehoben

Orientierender Planinhalt

 Grünzone Gewässerraum

 Baulinien

Aufhebung Baulinie im Gewässerraum

Schädritstrasse 20a

Grundstück 3050, 3837, Luzern rechtes Ufer

Öffentliche Auflage vom 24. Oktober bis 22. November 2022

Beschluss des Grossen Stadtrates von Luzern vom ...
Namens des Grossen Stadtrates
Der Ratspräsident

Die Stadtschreiberin

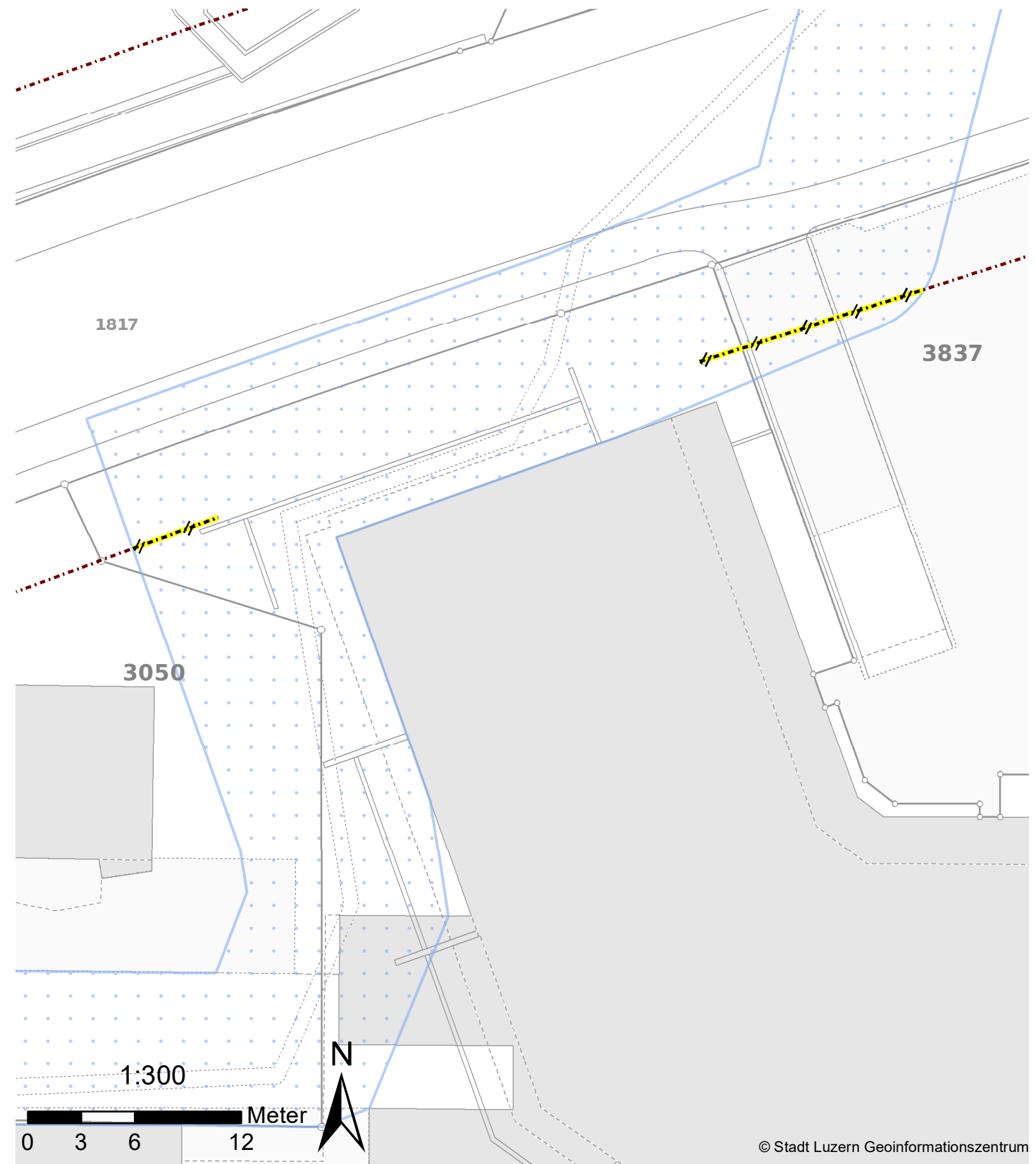
Vom Regierungsrat des Kantons Luzern im Sinne seines Entscheides Nr.
vom

Datum


Unterschrift

Planproduktion:
Stadt Luzern
Geoinformationszentrum
Industriestrasse 6
6005 Luzern


Erstellungsdatum: 12.10.2023



Legende

 Baulinie Aufgehoben

Orientierender Planinhalt

 Grünzone Gewässerraum

 Baulinien

Aufhebung Baulinie im Gewässerraum

Sedelstrasse 46
Grundstück 2149, 1183, Luzern rechtes Ufer

Öffentliche Auflage vom 24. Oktober bis 22. November 2022

Beschluss des Grossen Stadtrates von Luzern vom ...
Namens des Grossen Stadtrates
Der Ratspräsident

Die Stadtschreiberin

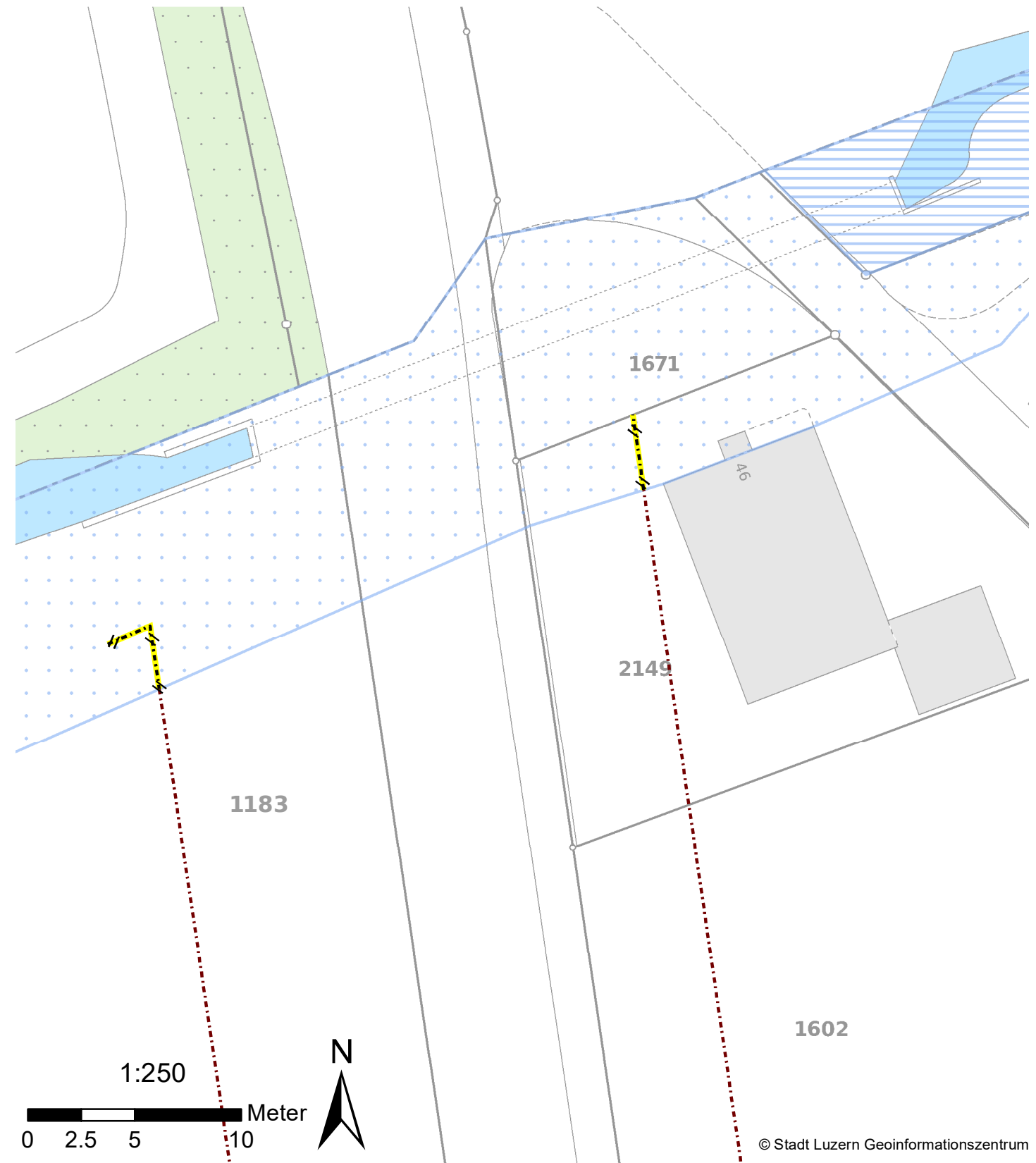
Vom Regierungsrat des Kantons Luzern im Sinne seines Entscheides Nr.
vom

Datum

Unterschrift


Planproduktion:
Stadt Luzern
Geoinformationszentrum
Industriestrasse 6
6005 Luzern

Erstellungsdatum: 12.10.2023




© Stadt Luzern Geoinformationszentrum

Legende

 Baulinie Aufgehoben

Orientierender Planinhalt

 Grünzone Gewässerraum

 Baulinien

Aufhebung Baulinie im Gewässerraum

Seeburgstrasse 43a, 49a, 49b
Grundstück 823, 3910, Luzern rechtes Ufer

Öffentliche Auflage vom 24. Oktober bis 22. November 2022

Beschluss des Grossen Stadtrates von Luzern vom ...
Namens des Grossen Stadtrates
Der Ratspräsident

Die Stadtschreiberin

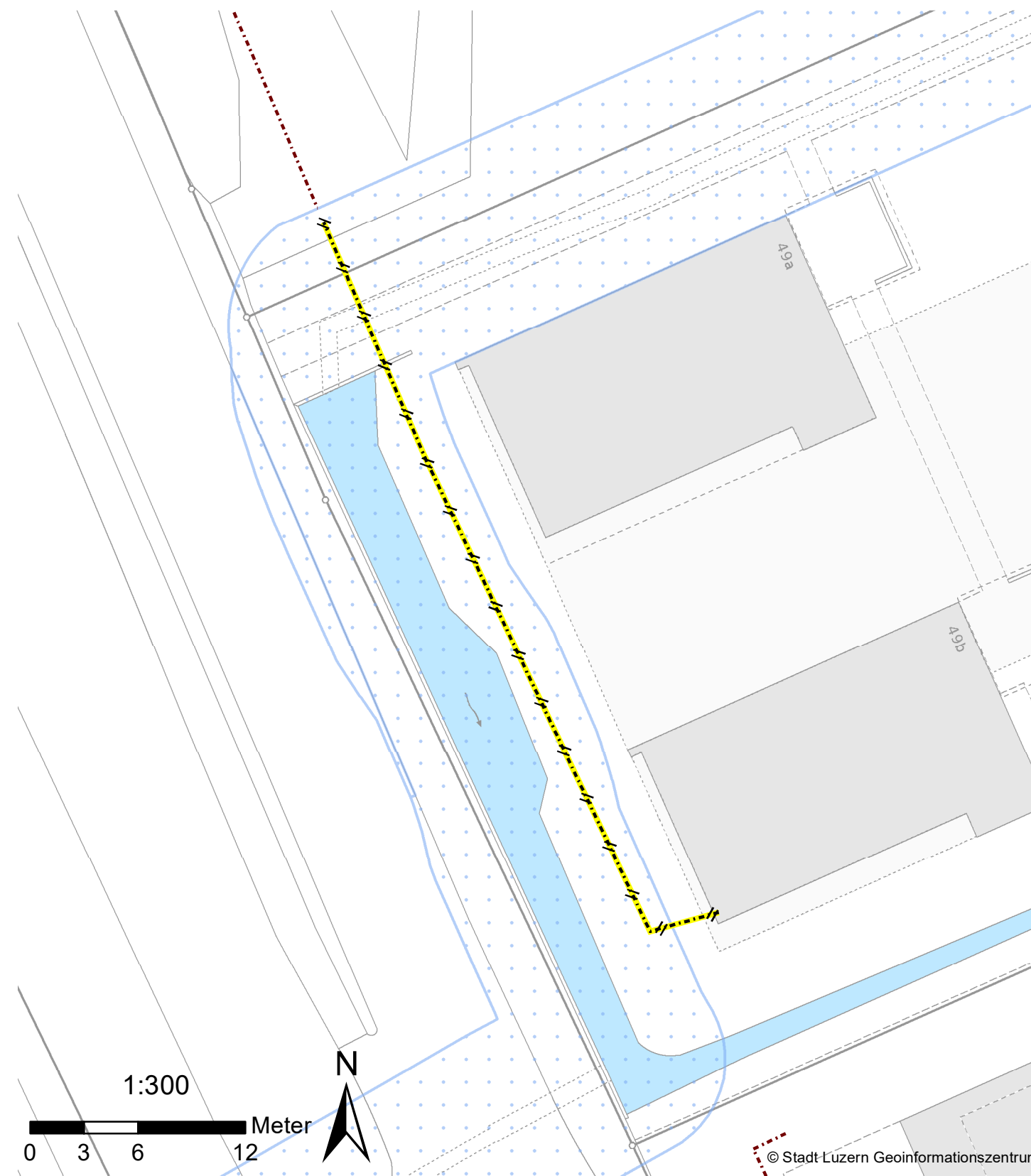
Vom Regierungsrat des Kantons Luzern im Sinne seines Entscheides Nr.
vom

Datum


Unterschrift

Planproduktion:
Stadt Luzern
Geoinformationszentrum
Industriestrasse 6
6005 Luzern


Erstellungsdatum: 12.10.2023



Legende

 Baulinie Aufgehoben

Orientierender Planinhalt

 Grünzone Gewässerraum

 Baulinien

Aufhebung Baulinie im Gewässerraum

Seeburgstrasse 60
Grundstück 1911, Luzern rechtes Ufer

Öffentliche Auflage vom 24. Oktober bis 22. November 2022

Beschluss des Grossen Stadtrates von Luzern vom ...
Namens des Grossen Stadtrates
Der Ratspräsident

Die Stadtschreiberin

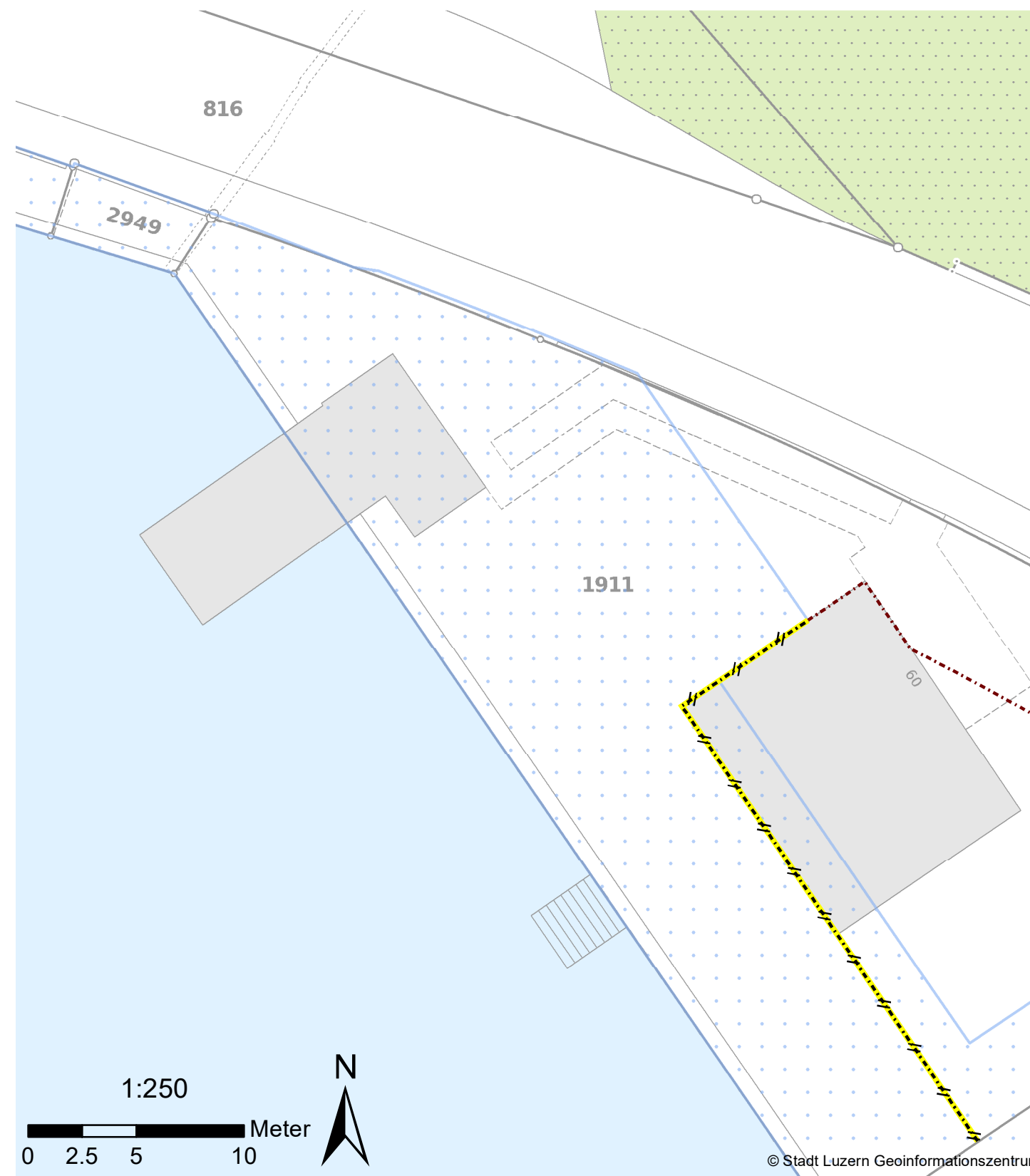
Vom Regierungsrat des Kantons Luzern im Sinne seines Entscheides Nr.
vom

Datum

Unterschrift

Planproduktion:
Stadt Luzern
Geoinformationszentrum
Industriestrasse 6
6005 Luzern


Erstellungsdatum: 12.10.2023



Legende

 Baulinie Aufgehoben

Orientierender Planinhalt

 Grünzone Gewässerraum

 Baulinien

Aufhebung Baulinie im Gewässerraum

Seeburgstrasse 62

Grundstück 1961, Luzern rechtes Ufer

Öffentliche Auflage vom 24. Oktober bis 22. November 2022

Beschluss des Grossen Stadtrates von Luzern vom ...
Namens des Grossen Stadtrates
Der Ratspräsident

Die Stadtschreiberin

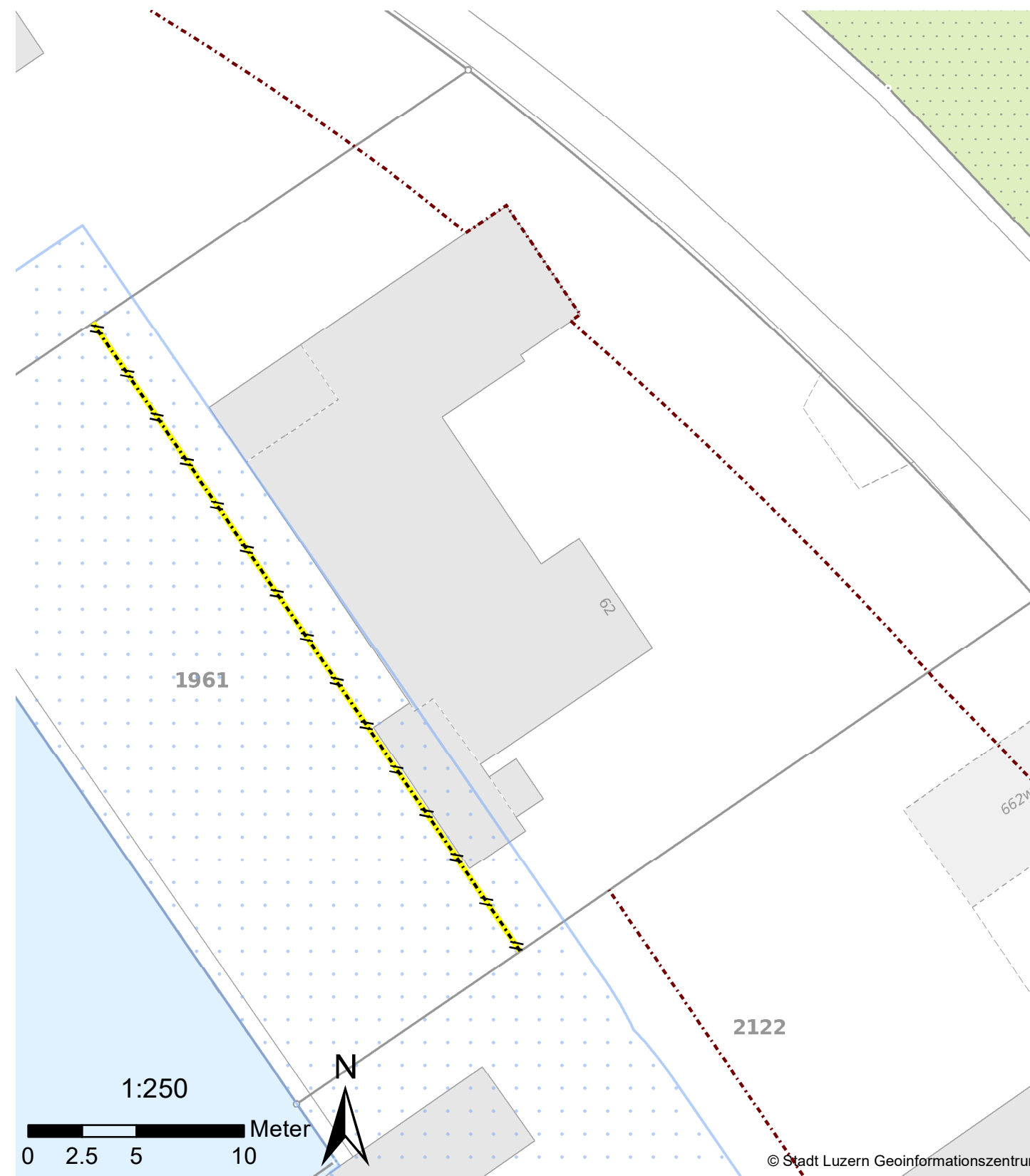
Vom Regierungsrat des Kantons Luzern im Sinne seines Entscheides Nr.
vom

Datum

Unterschrift

Planproduktion:
Stadt Luzern
Geoinformationszentrum
Industriestrasse 6
6005 Luzern


Erstellungsdatum: 12.10.2023



Legende

 Baulinie Aufgehoben

Orientierender Planinhalt

 Grünzone Gewässerraum

 Baulinien

Aufhebung Baulinie im Gewässerraum

Seeburgstrasse 72

Grundstück 1996, Luzern rechtes Ufer

Öffentliche Auflage vom 24. Oktober bis 22. November 2022

Beschluss des Grossen Stadtrates von Luzern vom ...
Namens des Grossen Stadtrates
Der Ratspräsident

Die Stadtschreiberin

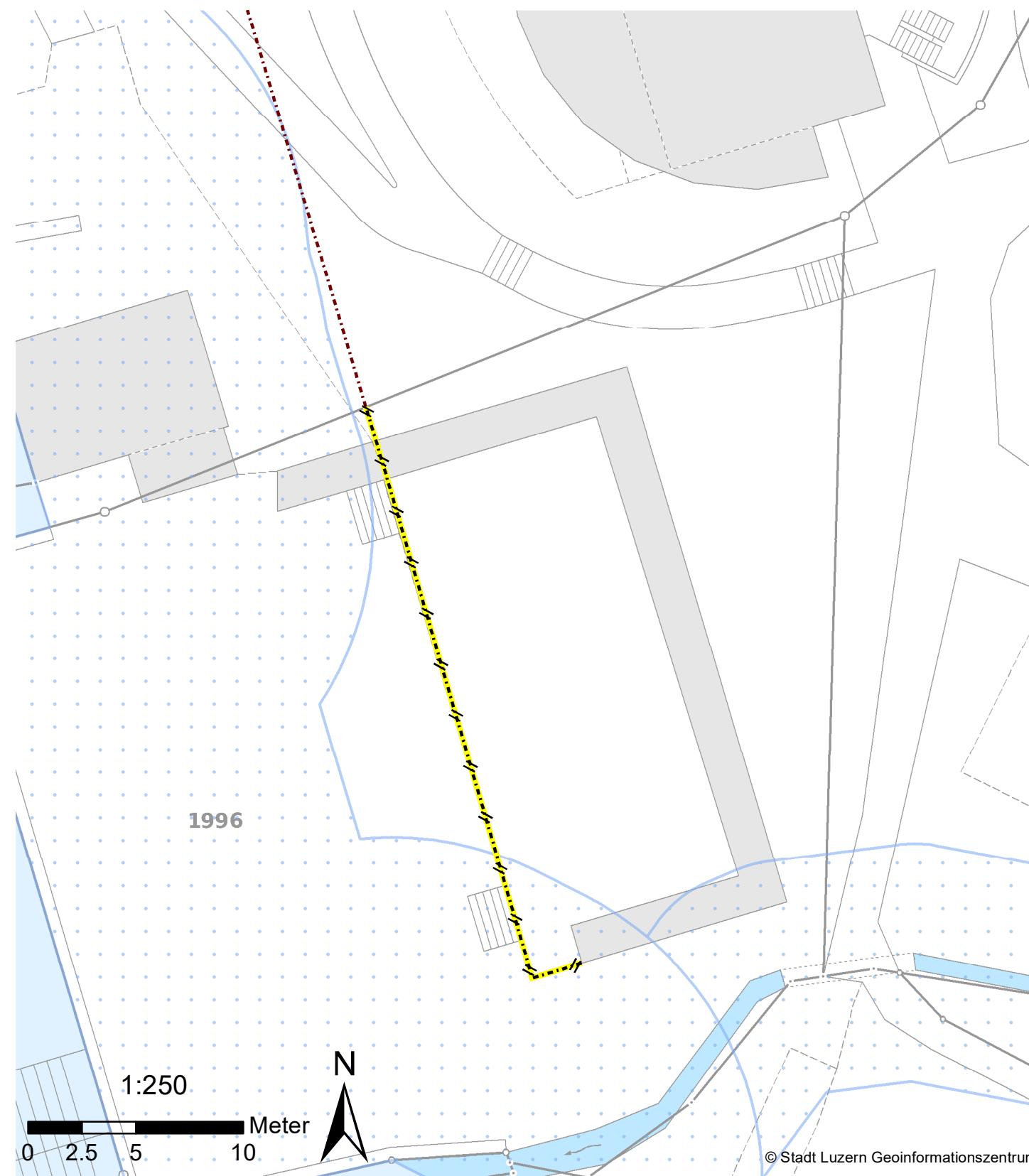
Vom Regierungsrat des Kantons Luzern im Sinne seines Entscheides Nr.
vom

Datum

Unterschrift

Planproduktion:
Stadt Luzern
Geoinformationszentrum
Industriestrasse 6
6005 Luzern


Erstellungsdatum: 12.10.2023




Legende

 Baulinie Aufgehoben

Orientierender Planinhalt

 Grünzone Gewässerraum

 Baulinien

Aufhebung Baulinie im Gewässerraum

Seeburgstrasse 79
Grundstück 3115, Luzern rechtes Ufer

Öffentliche Auflage vom 24. Oktober bis 22. November 2022

Beschluss des Grossen Stadtrates von Luzern vom ...
Namens des Grossen Stadtrates
Der Ratspräsident

Die Stadtschreiberin

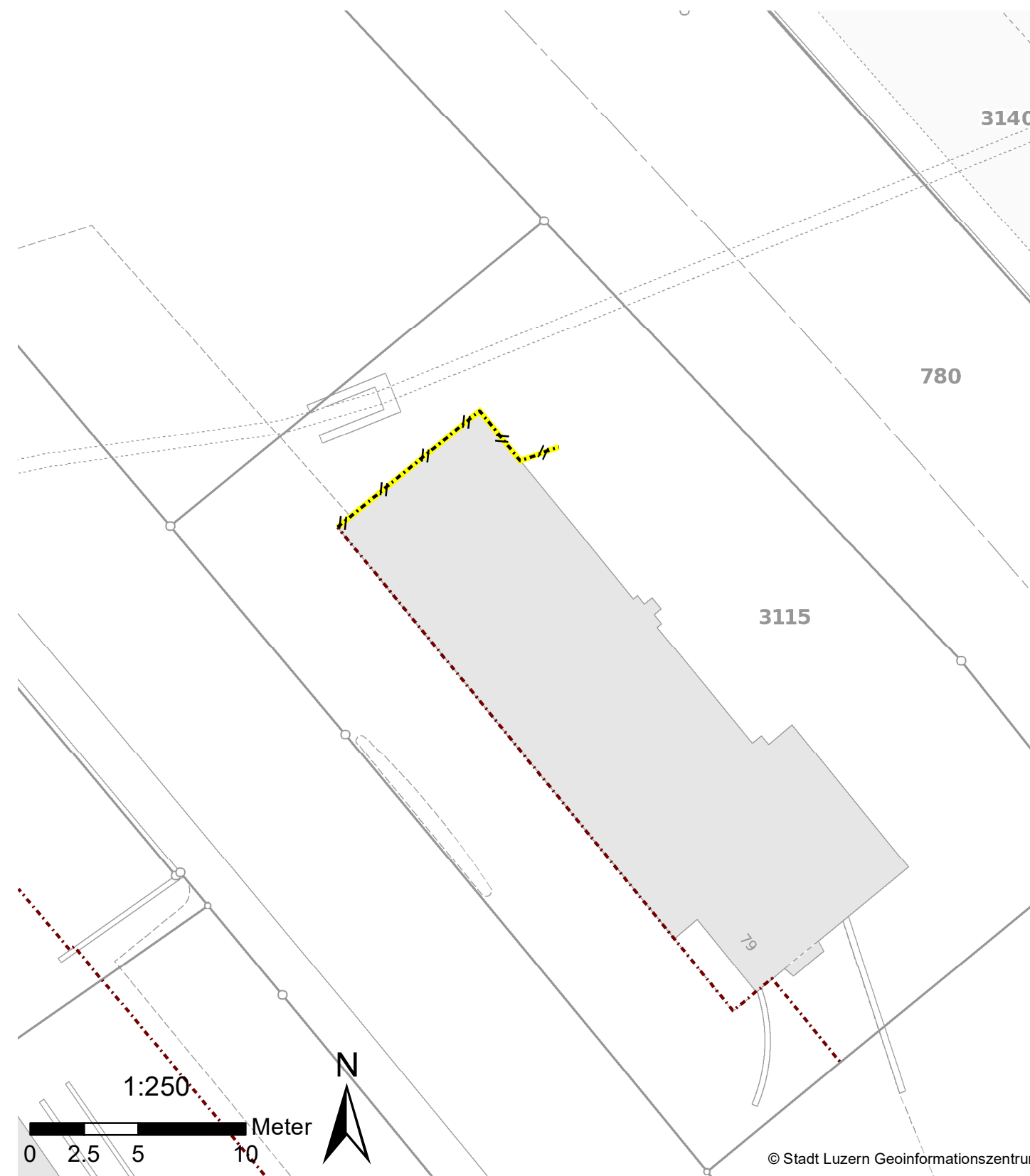
Vom Regierungsrat des Kantons Luzern im Sinne seines Entscheides Nr.
vom

Datum

Unterschrift

Planproduktion:
Stadt Luzern
Geoinformationszentrum
Industriestrasse 6
6005 Luzern


Erstellungsdatum: 12.10.2023



Legende

 Baulinie Aufgehoben

Orientierender Planinhalt

 Baulinien

Aufhebung Baulinie im Gewässerraum

Seeburgstrasse
Grundstück 802, Luzern rechtes Ufer

Öffentliche Auflage vom 24. Oktober bis 22. November 2022

Beschluss des Grossen Stadtrates von Luzern vom ...
Namens des Grossen Stadtrates
Der Ratspräsident

Die Stadtschreiberin

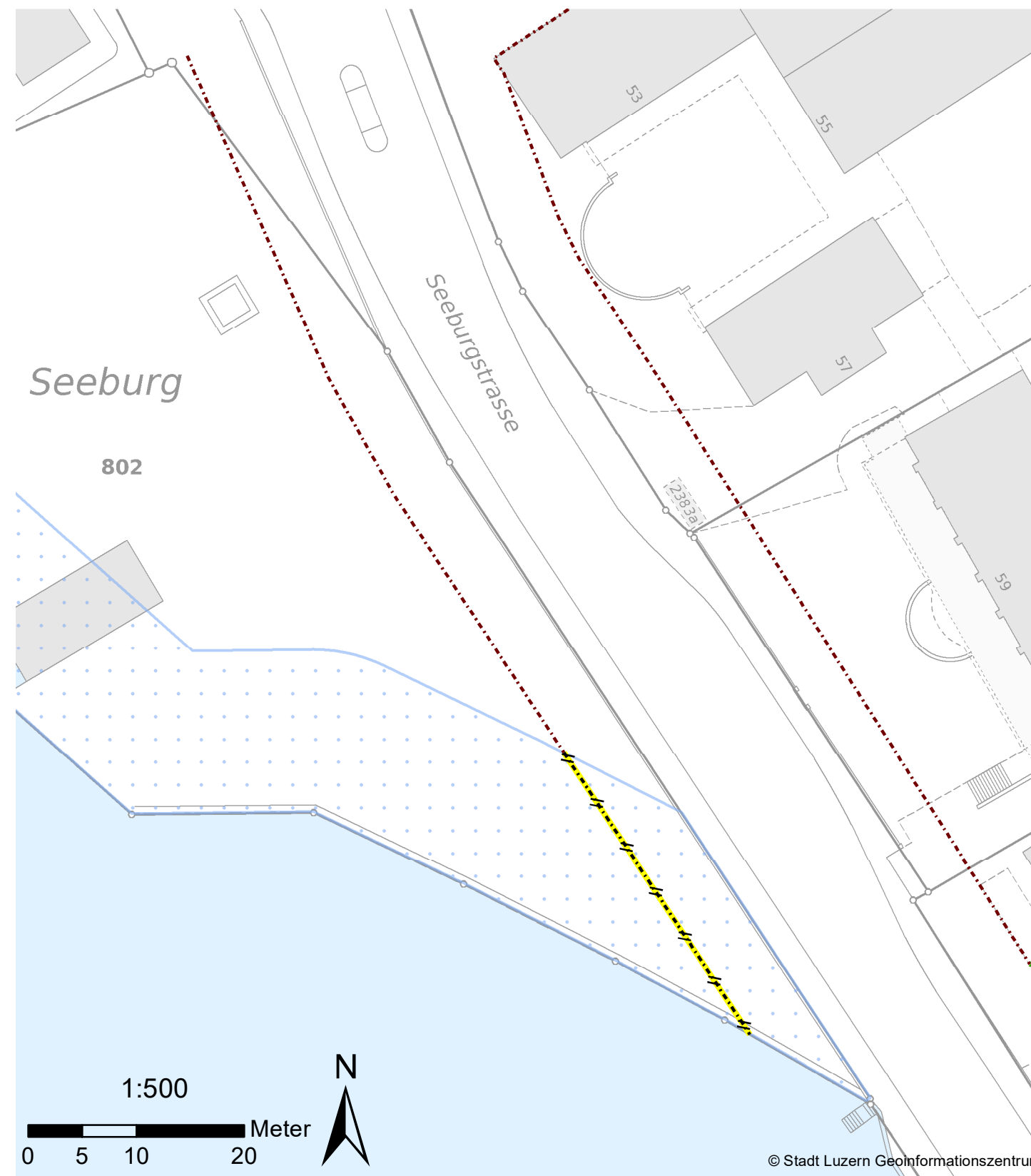
Vom Regierungsrat des Kantons Luzern im Sinne seines Entscheides Nr.
vom

Datum

Unterschrift

Planproduktion:
Stadt Luzern
Geoinformationszentrum
Industriestrasse 6
6005 Luzern


Erstellungsdatum: 12.10.2023



Legende

 Baulinie Aufgehoben

Orientierender Planinhalt

 Grünzone Gewässerraum

 Baulinien

Aufhebung Baulinie im Gewässerraum

Seeburgstrasse 66a, 68
Grundstück 3233, 238, Luzern rechtes Ufer

Öffentliche Auflage vom 24. Oktober bis 22. November 2022

Beschluss des Grossen Stadtrates von Luzern vom ...
Namens des Grossen Stadtrates
Der Ratspräsident

Die Stadtschreiberin

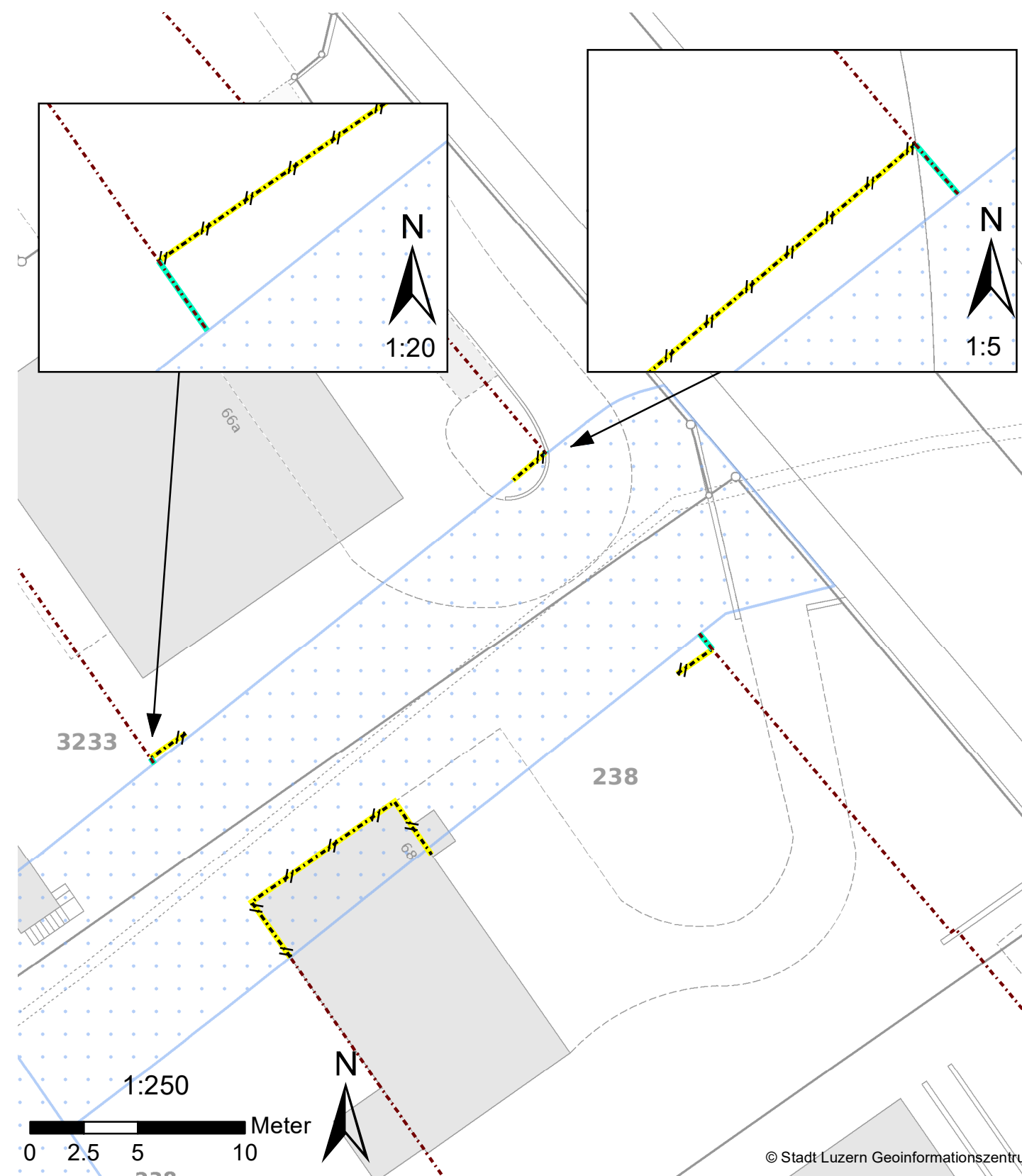
Vom Regierungsrat des Kantons Luzern im Sinne seines Entscheides Nr.
vom

Datum



Unterschrift

Planproduktion:
Stadt Luzern
Geoinformationszentrum
Industriestrasse 6
6005 Luzern



Erstellungsdatum: 12.10.2023



Legende

-  Baulinie Aufgehoben
-  Baulinie Neu

Orientierender Planinhalt

-  Grünzone Gewässerraum
-  Baulinien

Aufhebung Baulinie im Gewässerraum

Seefeldstrasse 14
Grundstück 3653, Luzern rechtes Ufer

Öffentliche Auflage vom 24. Oktober bis 22. November 2022

Beschluss des Grossen Stadtrates von Luzern vom ...
Namens des Grossen Stadtrates
Der Ratspräsident

Die Stadtschreiberin

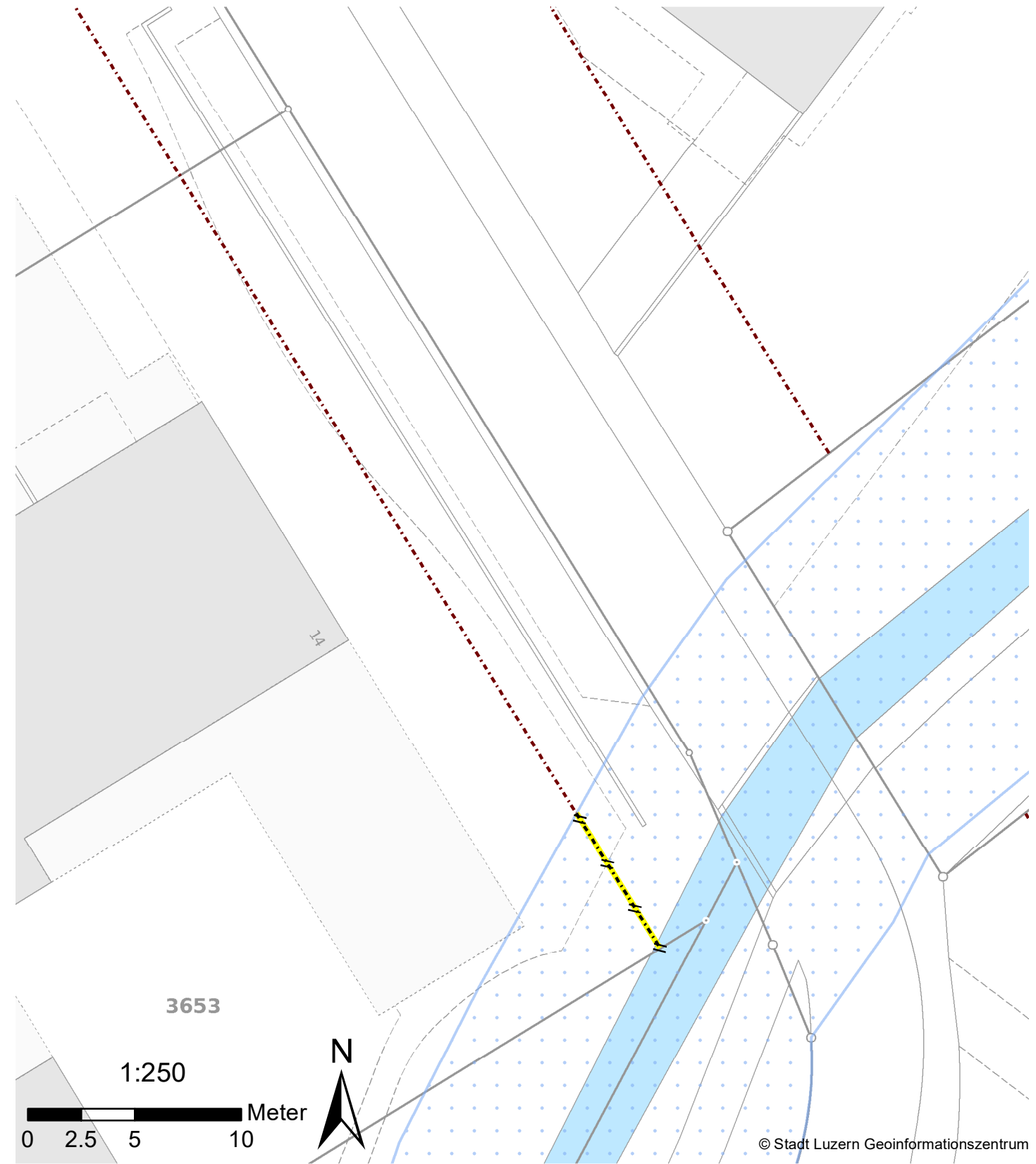
Vom Regierungsrat des Kantons Luzern im Sinne seines Entscheides Nr.
vom

Datum

Unterschrift

Planproduktion:
Stadt Luzern
Geoinformationszentrum
Industriestrasse 6
6005 Luzern


Erstellungsdatum: 12.10.2023



Legende

 Baulinie Aufgehoben

Orientierender Planinhalt

 Grünzone Gewässerraum

 Baulinien

Aufhebung Baulinie im Gewässerraum

Seefeldstrasse 16
Grundstück 1692, Luzern rechtes Ufer

Öffentliche Auflage vom 24. Oktober bis 22. November 2022

Beschluss des Grossen Stadtrates von Luzern vom ...
Namens des Grossen Stadtrates
Der Ratspräsident

Die Stadtschreiberin

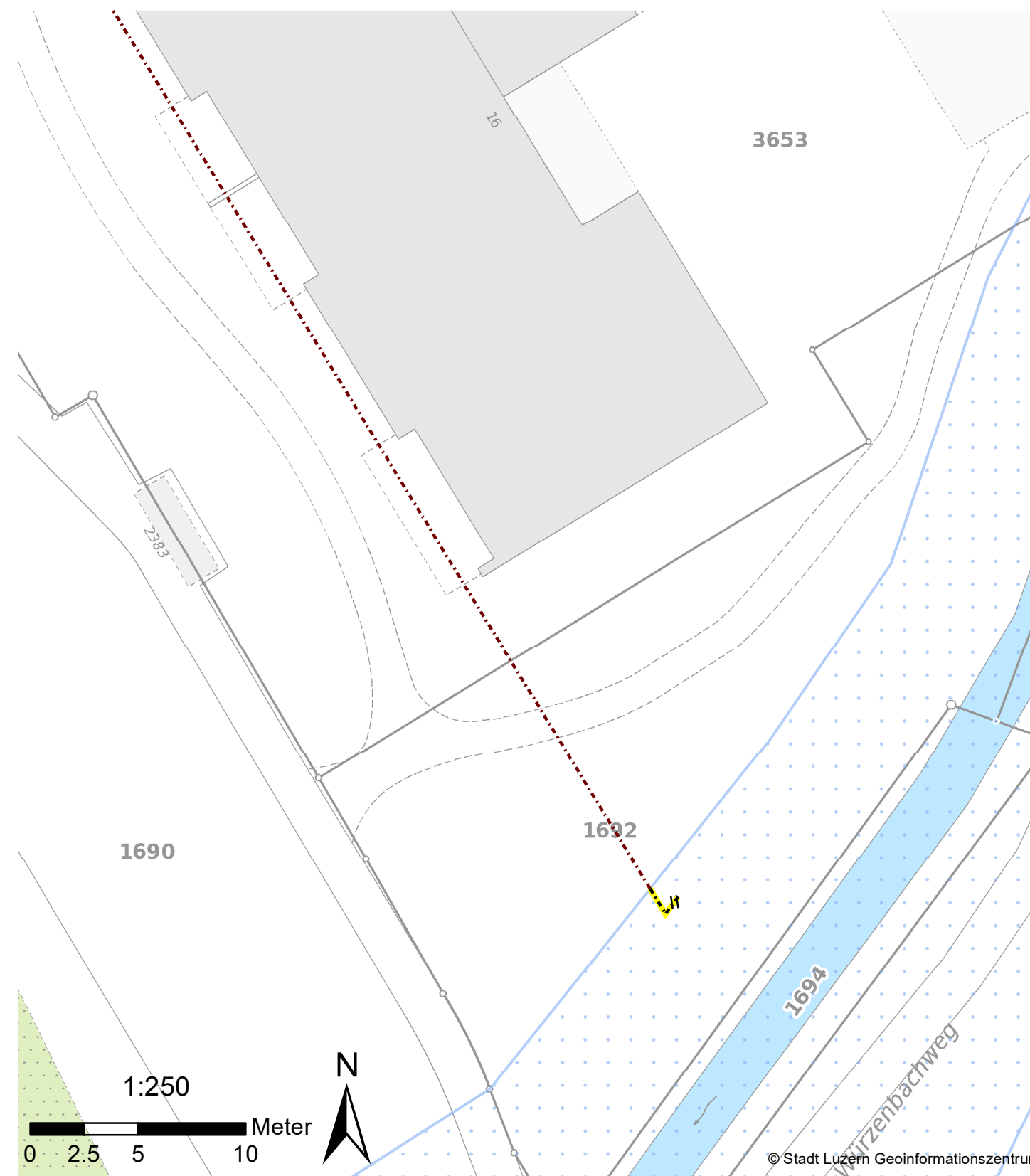
Vom Regierungsrat des Kantons Luzern im Sinne seines Entscheides Nr.
vom

Datum


Unterschrift

Planproduktion:
Stadt Luzern
Geoinformationszentrum
Industriestrasse 6
6005 Luzern


Erstellungsdatum: 12.10.2023



Legende

 Baulinie Aufgehoben

Orientierender Planinhalt

 Grünzone Gewässerraum

 Baulinien

Aufhebung Baulinie im Gewässerraum

St. Karlstrasse 23, 29
Grundstück 1473, 1501, Luzern rechtes Ufer

Öffentliche Auflage vom 24. Oktober bis 22. November 2022

Beschluss des Grossen Stadtrates von Luzern vom ...
Namens des Grossen Stadtrates
Der Ratspräsident

Die Stadtschreiberin

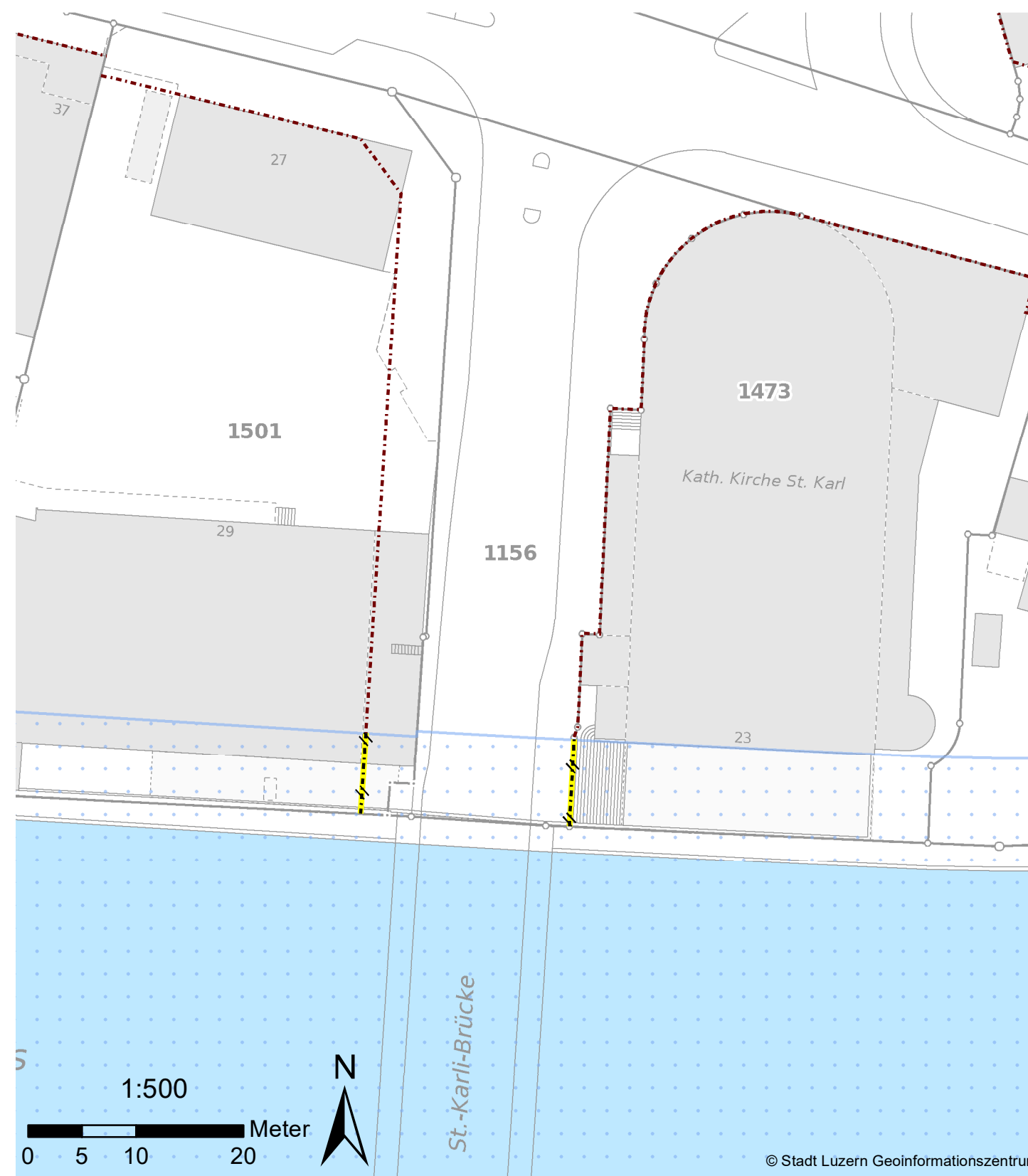
Vom Regierungsrat des Kantons Luzern im Sinne seines Entscheides Nr.
vom

Datum

Unterschrift

Planproduktion:
Stadt Luzern
Geoinformationszentrum
Industriestrasse 6
6005 Luzern


Erstellungsdatum: 12.10.2023



Legende

 Baulinie Aufgehoben

Orientierender Planinhalt

 Grünzone Gewässerraum

 Baulinien

Aufhebung Baulinie im Gewässerraum

Stutzstrasse 2
Grundstück 2804, Luzern linkes Ufer

Öffentliche Auflage vom 24. Oktober bis 22. November 2022

Beschluss des Grossen Stadtrates von Luzern vom ...
Namens des Grossen Stadtrates
Der Ratspräsident

Die Stadtschreiberin

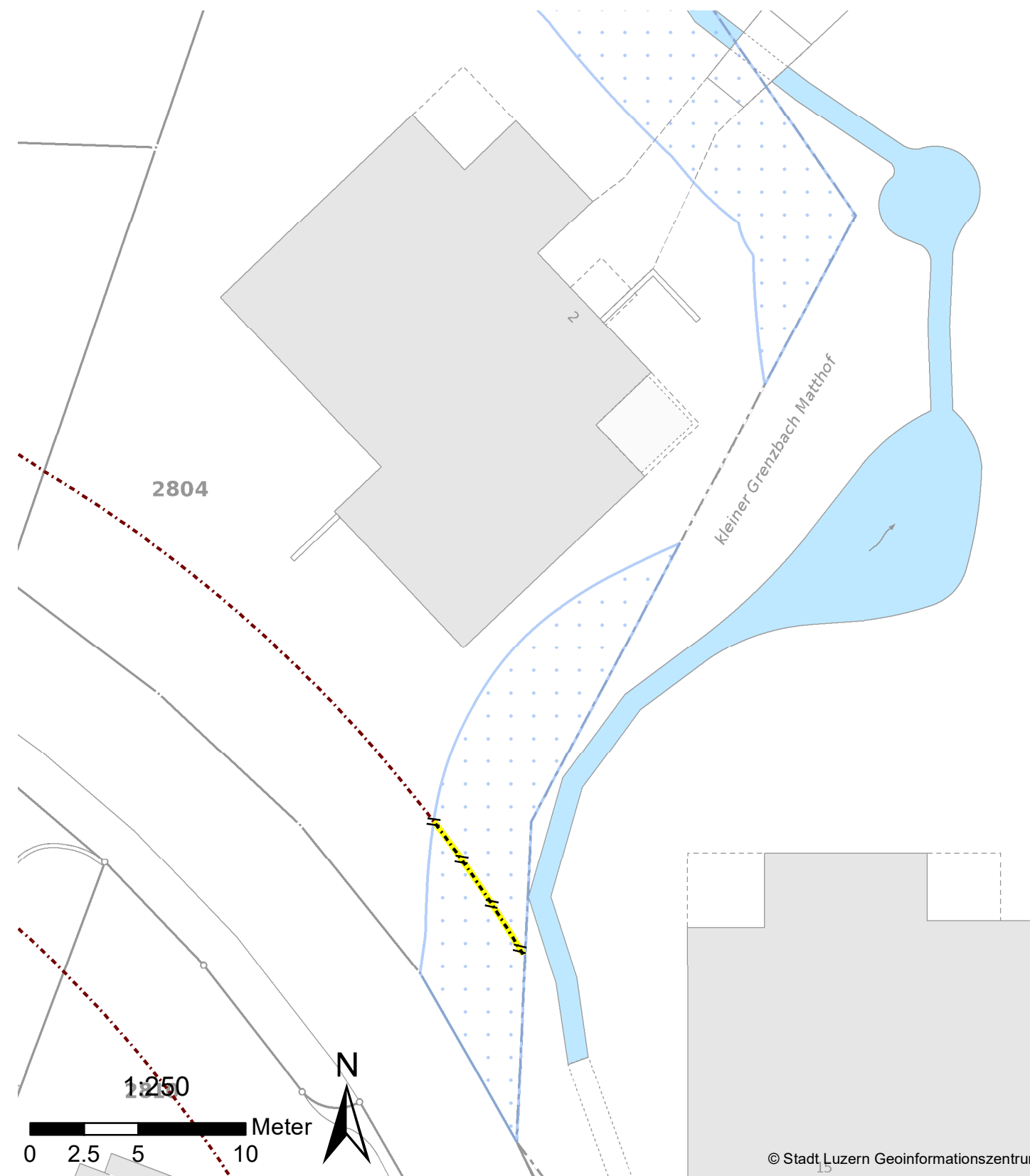
Vom Regierungsrat des Kantons Luzern im Sinne seines Entscheides Nr.
vom

Datum


Unterschrift

Planproduktion:
Stadt Luzern
Geoinformationszentrum
Industriestrasse 6
6005 Luzern


Erstellungsdatum: 12.10.2023




Legende

 Baulinie Aufgehoben

Orientierender Planinhalt

 Grünzone Gewässerraum

 Baulinien

Aufhebung Baulinie im Gewässerraum

Unterlöchlistrasse 2
Grundstück 2970, Luzern rechtes Ufer

Öffentliche Auflage vom 24. Oktober bis 22. November 2022

Beschluss des Grossen Stadtrates von Luzern vom ...
Namens des Grossen Stadtrates
Der Ratspräsident

Die Stadtschreiberin

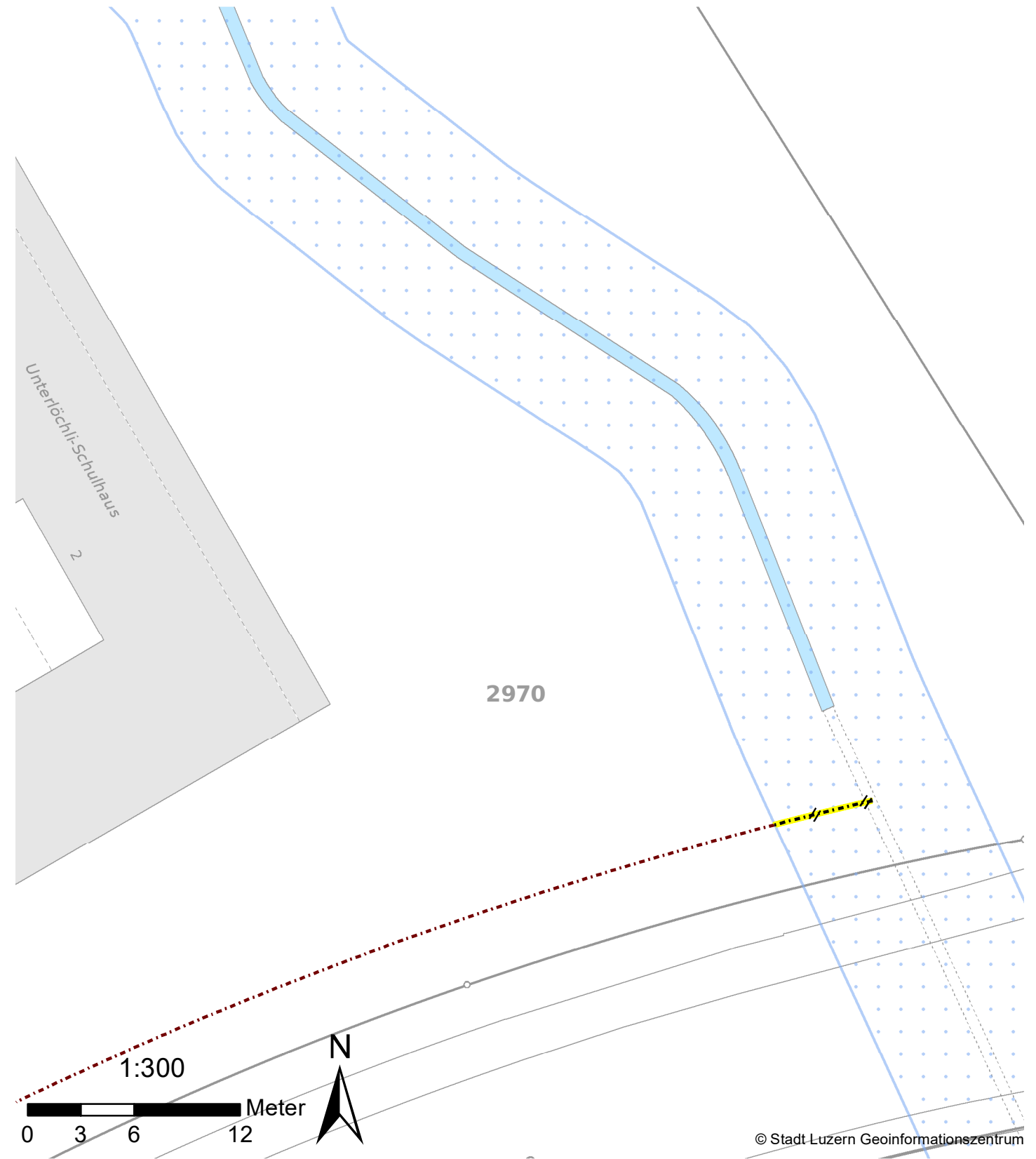
Vom Regierungsrat des Kantons Luzern im Sinne seines Entscheides Nr.
vom

Datum


Unterschrift

Planproduktion:
Stadt Luzern
Geoinformationszentrum
Industriestrasse 6
6005 Luzern


Erstellungsdatum: 12.10.2023



Legende

 Baulinie Aufgehoben

Orientierender Planinhalt

 Grünzone Gewässerraum

 Baulinien

Aufhebung Baulinie im Gewässerraum

Utenbergstrasse 1
Grundstück 1499, Luzern rechtes Ufer

Öffentliche Auflage vom 24. Oktober bis 22. November 2022

Beschluss des Grossen Stadtrates von Luzern vom ...
Namens des Grossen Stadtrates
Der Ratspräsident

Die Stadtschreiberin

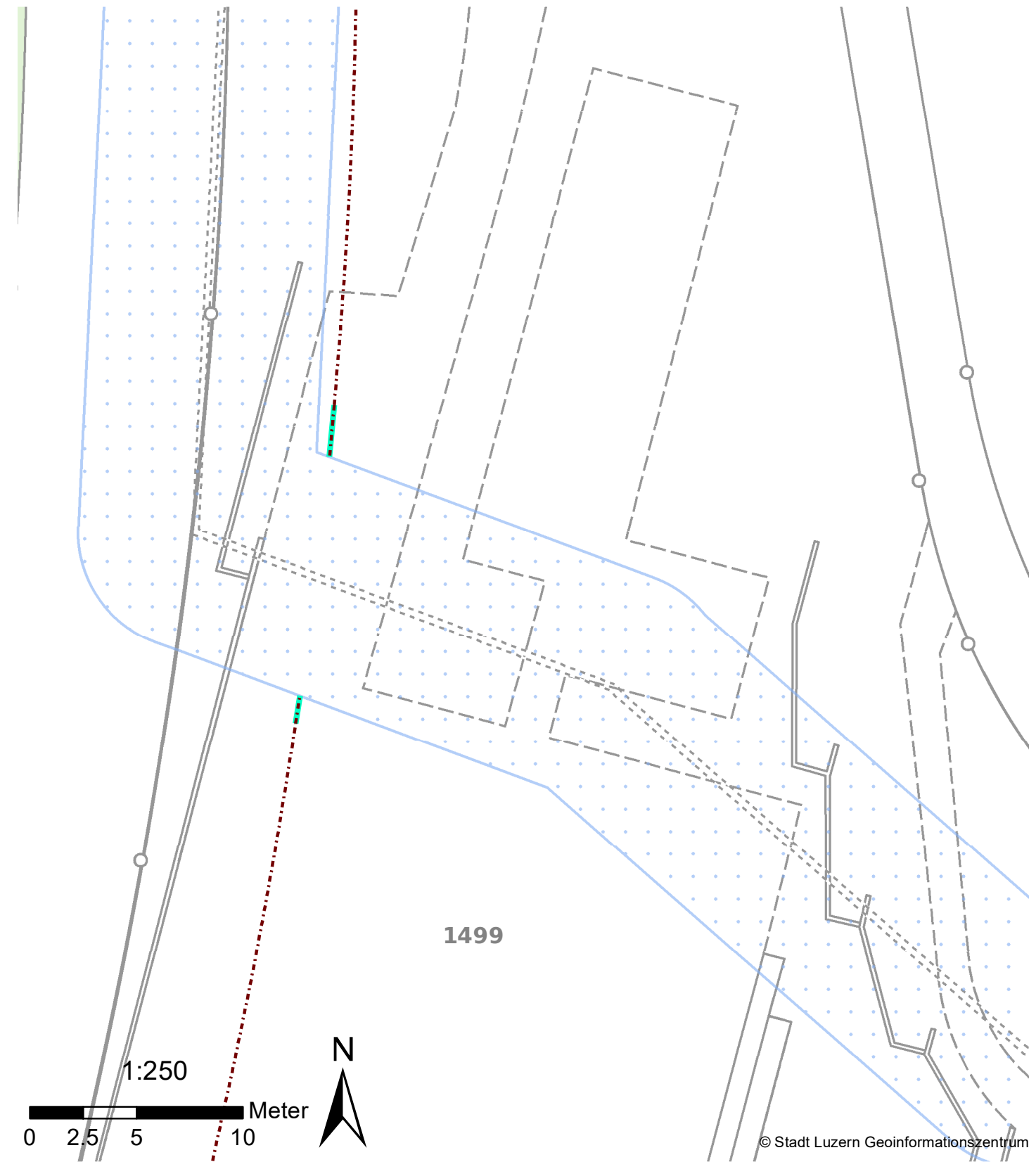
Vom Regierungsrat des Kantons Luzern im Sinne seines Entscheides Nr.
vom

Datum

Unterschrift


Planproduktion:
Stadt Luzern
Geoinformationszentrum
Industriestrasse 6
6005 Luzern

Erstellungsdatum: 12.10.2023




© Stadt Luzern Geoinformationszentrum

Legende

 Baulinie Neu

Orientierender Planinhalt

 Grünzone Gewässerraum

 Baulinien

Aufhebung Baulinie im Gewässerraum

Utenbergstrasse 7
Grundstück 3358, Luzern rechtes Ufer

Öffentliche Auflage vom 24. Oktober bis 22. November 2022

Beschluss des Grossen Stadtrates von Luzern vom ...
Namens des Grossen Stadtrates
Der Ratspräsident

Die Stadtschreiberin

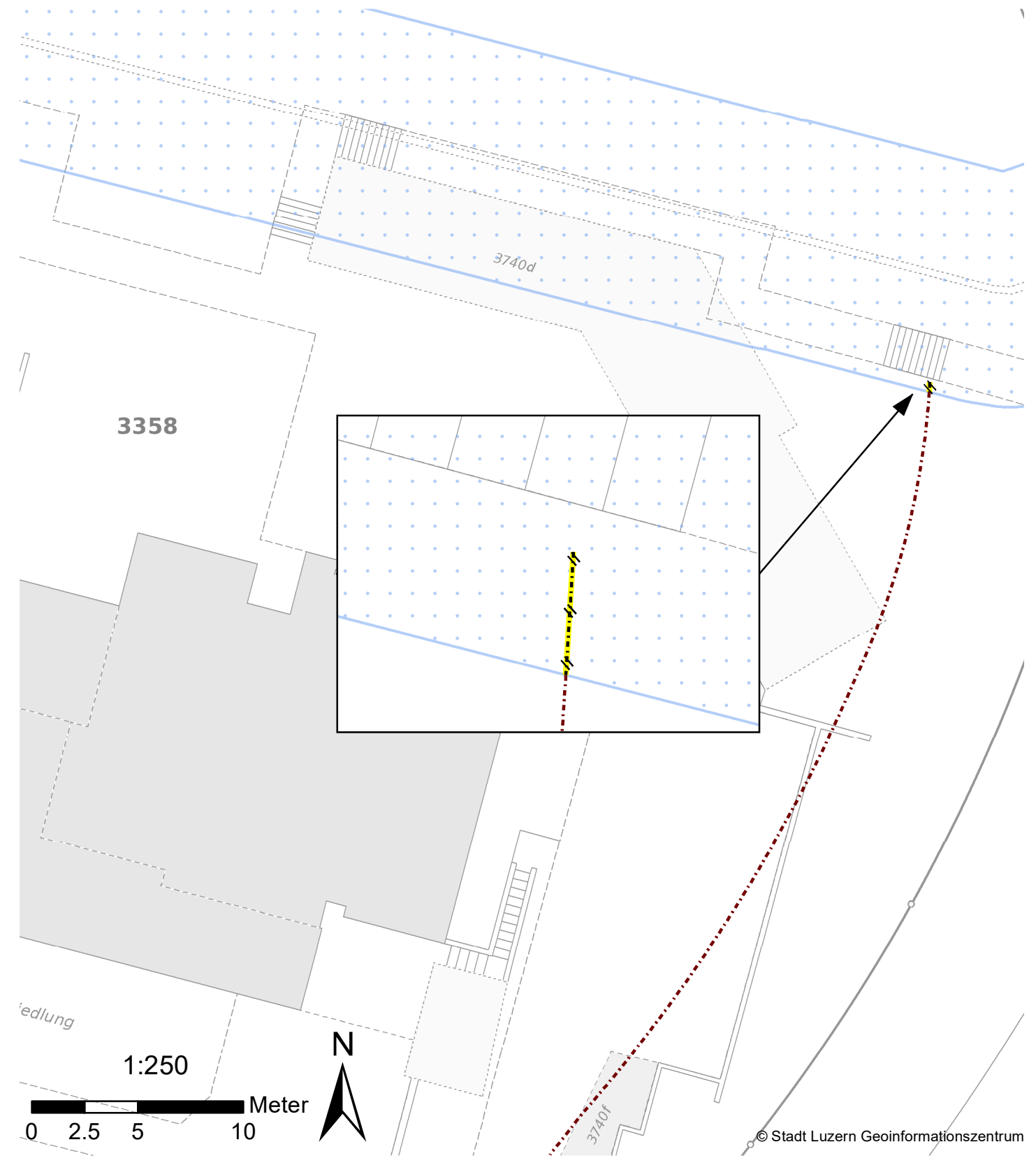
Vom Regierungsrat des Kantons Luzern im Sinne seines Entscheides Nr.
vom

Datum

Unterschrift

Planproduktion:
Stadt Luzern
Geoinformationszentrum
Industriestrasse 6
6005 Luzern

Erstellungsdatum: 12.10.2023




© Stadt Luzern Geoinformationszentrum

Legende

 Baulinie Aufgehoben

Orientierender Planinhalt

 Grünzone Gewässerraum

 Baulinien

Aufhebung Baulinie im Gewässerraum

Würzenbachstrasse 25, 29
Grundstück 3048, 3190, Luzern rechtes Ufer

Öffentliche Auflage vom 24. Oktober bis 22. November 2022

Beschluss des Grossen Stadtrates von Luzern vom ...
Namens des Grossen Stadtrates
Der Ratspräsident

Die Stadtschreiberin

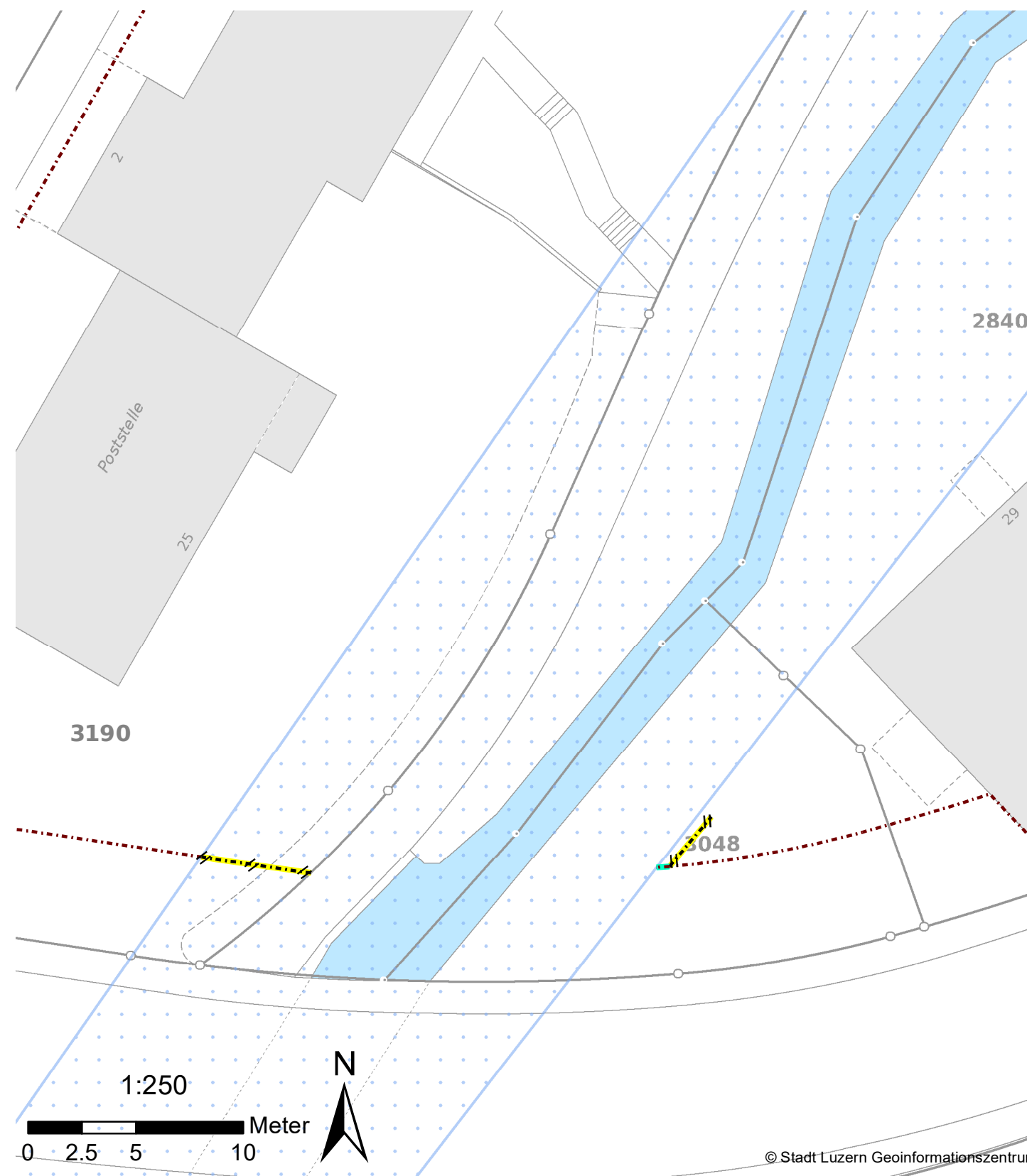
Vom Regierungsrat des Kantons Luzern im Sinne seines Entscheides Nr.
vom

Datum

Unterschrift



Planproduktion:
Stadt Luzern
Geoinformationszentrum
Industriestrasse 6
6005 Luzern

Erstellungsdatum: 12.10.2023





© Stadt Luzern Geoinformationszentrum

Legende

-  Baulinie Aufgehoben
-  Baulinie Neu

Orientierender Planinhalt

-  Grünzone Gewässerraum
-  Baulinien

Aufhebung Baulinie im Gewässerraum

Würzenbachstrasse 35, 38, 39, 42

Grundstück 3184, 3161, 2744, 2839, Luzern rechtes Ufer

Öffentliche Auflage vom 24. Oktober bis 22. November 2022

Beschluss des Grossen Stadtrates von Luzern vom ...
Namens des Grossen Stadtrates
Der Ratspräsident

Die Stadtschreiberin

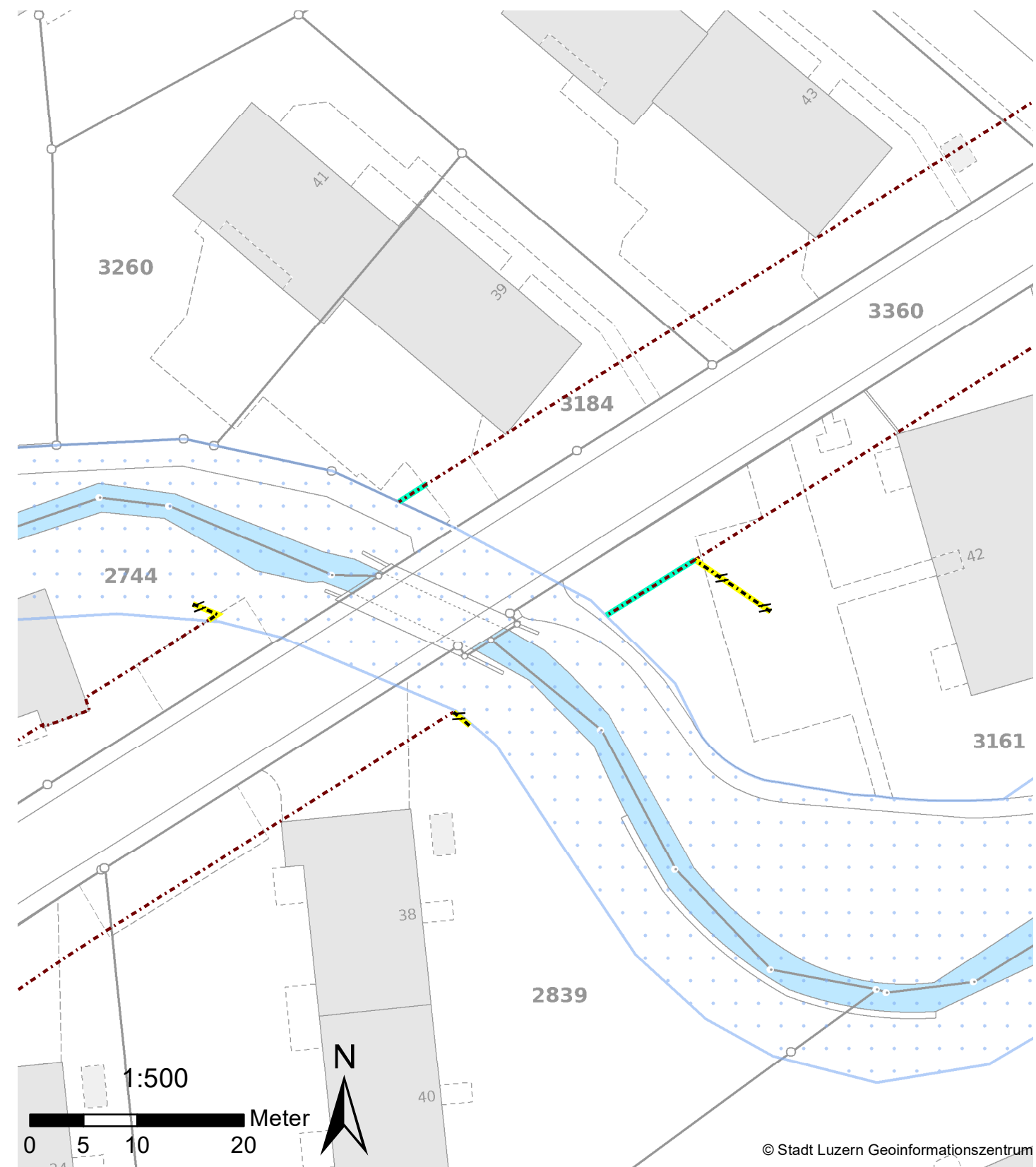
Vom Regierungsrat des Kantons Luzern im Sinne seines Entscheides Nr.
vom

Datum

Unterschrift


Planproduktion:
Stadt Luzern
Geoinformationszentrum
Industriestrasse 6
6005 Luzern

Erstellungsdatum: 12.10.2023




© Stadt Luzern Geoinformationszentrum

Legende

 Baulinie Aufgehoben

 Baulinie Neu

Orientierender Planinhalt

 Grünzone Gewässerraum

 Baulinien

Aufhebung Baulinie im Gewässerraum

Würzenbachstrasse 8
Grundstück 3359

Öffentliche Auflage vom 24. Oktober bis 22. November 2022

Beschluss des Grossen Stadtrates von Luzern vom ...
Namens des Grossen Stadtrates
Der Ratspräsident

Die Stadtschreiberin

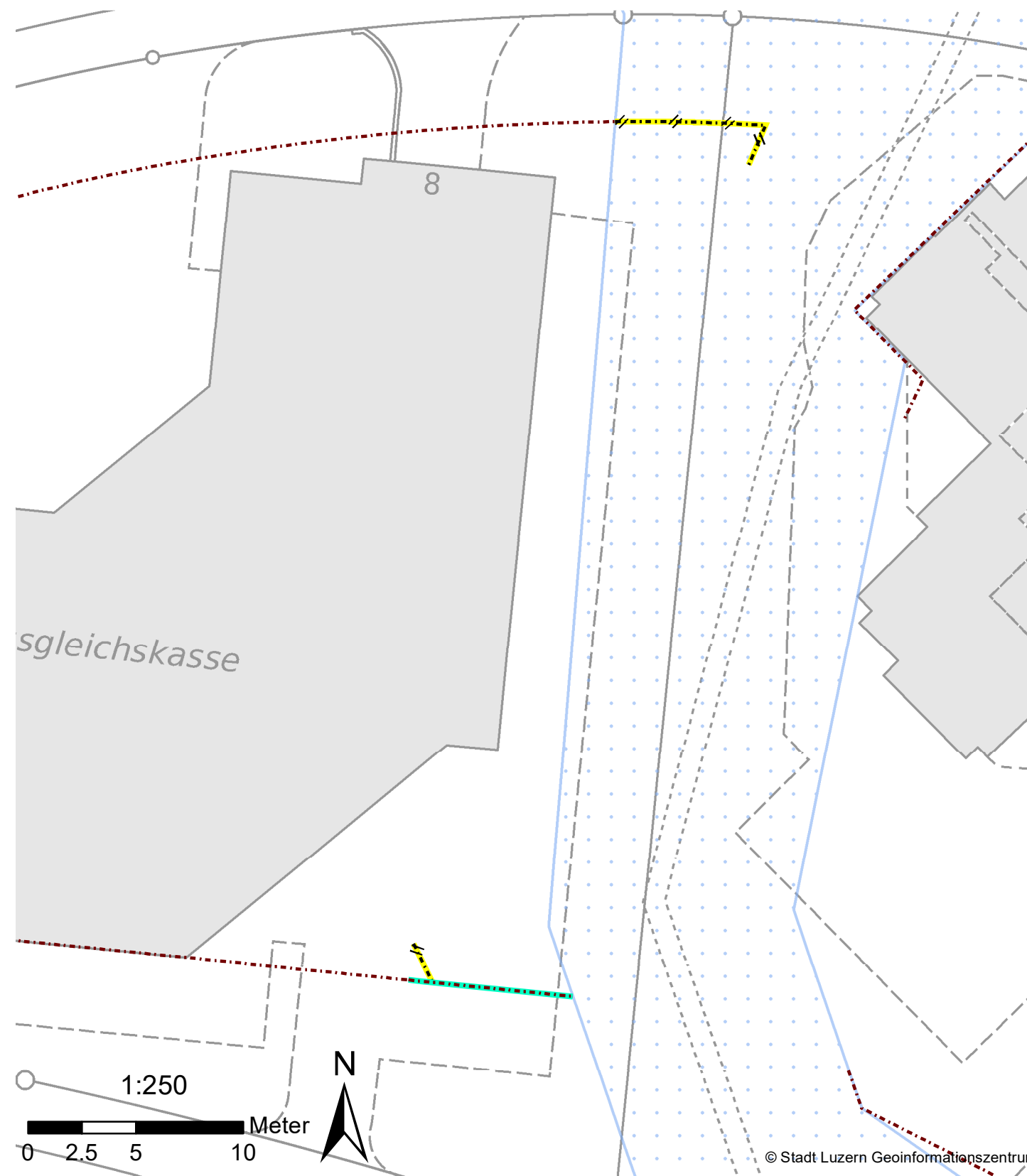
Vom Regierungsrat des Kantons Luzern im Sinne seines Entscheides Nr.
vom

Datum

Unterschrift

Planproduktion:
Stadt Luzern
Geoinformationszentrum
Industriestrasse 6
6005 Luzern

Erstellungsdatum: 12.10.2023




© Stadt Luzern Geoinformationszentrum

Legende

 Baulinie Aufgehoben

 Baulinie Neu

Orientierender Planinhalt

 Grünzone Gewässerraum

 Baulinien

Aufhebung Baulinie im Gewässerraum

Würzenbachstrasse 11, 13, 15, 17
Grundstück 1479, 3050

Öffentliche Auflage vom 24. Oktober bis 22. November 2022

Beschluss des Grossen Stadtrates von Luzern vom ...
Namens des Grossen Stadtrates
Der Ratspräsident

Die Stadtschreiberin

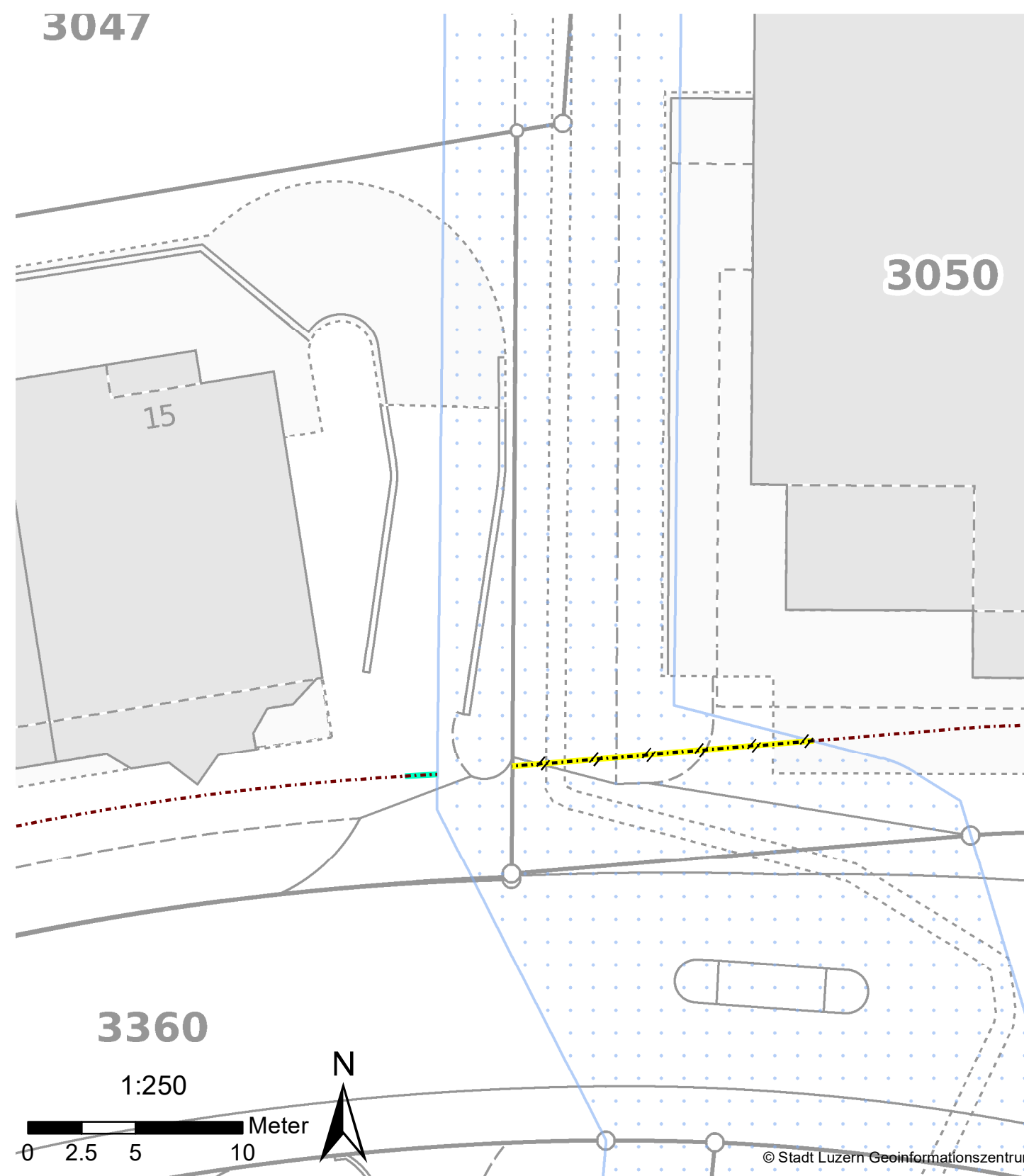
Vom Regierungsrat des Kantons Luzern im Sinne seines Entscheides Nr.
vom

Datum



Unterschrift

Planproduktion:
Stadt Luzern
Geoinformationszentrum
Industriestrasse 6
6005 Luzern



Erstellungsdatum: 12.10.2023



Legende

-  Baulinie Aufgehoben
-  Baulinie Neu

Orientierender Planinhalt

-  Grünzone Gewässerraum
-  Baulinien

Aufhebung Baulinie im Gewässerraum

Zihlmattweg 4
Grundstück 1200, Luzern linkes Ufer

Öffentliche Auflage vom 24. Oktober bis 22. November 2022

Beschluss des Grossen Stadtrates von Luzern vom ...
Namens des Grossen Stadtrates
Der Ratspräsident

Die Stadtschreiberin

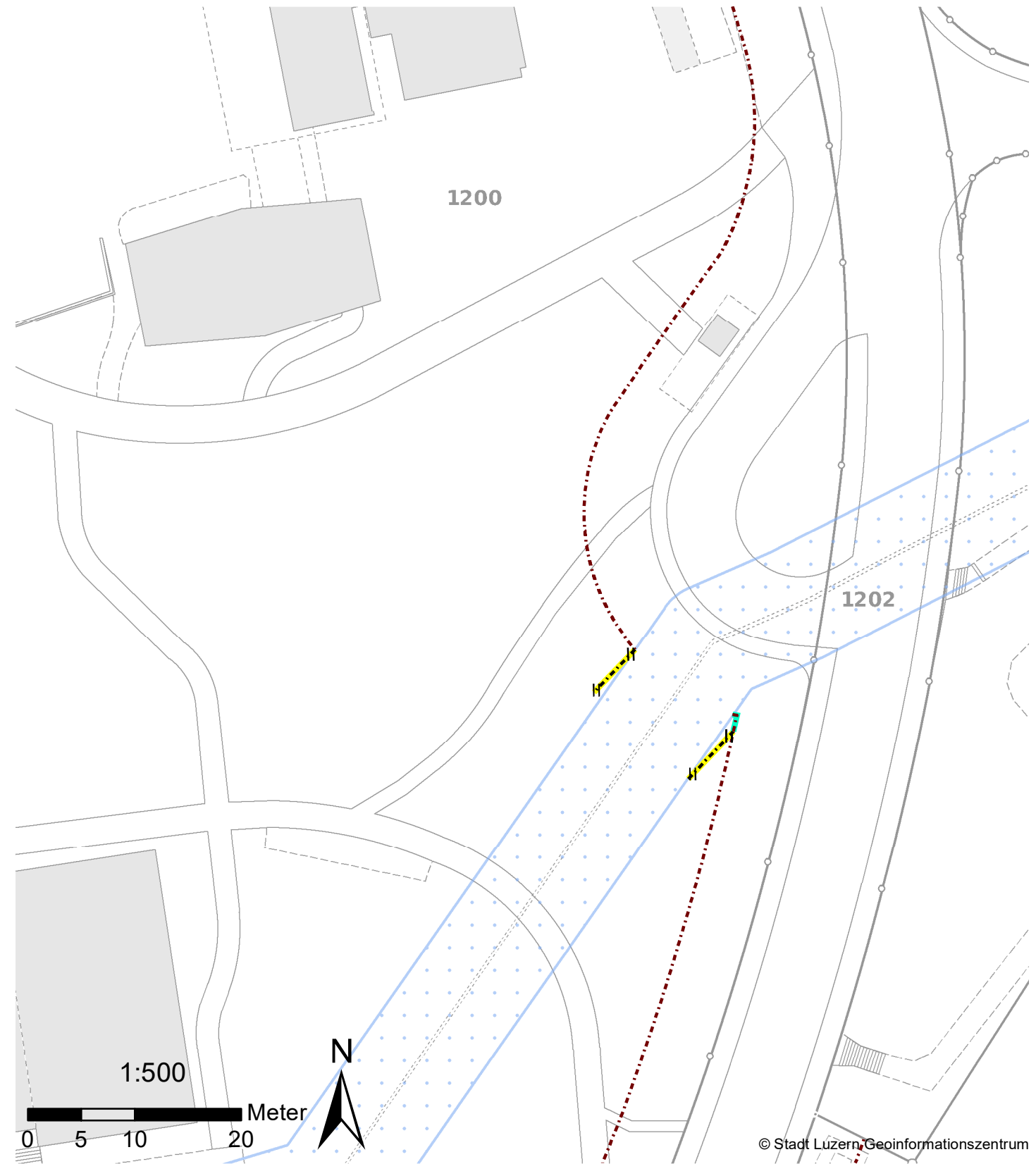
Vom Regierungsrat des Kantons Luzern im Sinne seines Entscheides Nr.
vom

Datum


Unterschrift

Planproduktion:
Stadt Luzern
Geoinformationszentrum
Industriestrasse 6
6005 Luzern

Erstellungsdatum: 12.10.2023




Legende

 Baulinie Aufgehoben

 Baulinie Neu

Orientierender Planinhalt

 Grünzone Gewässerraum

 Baulinien