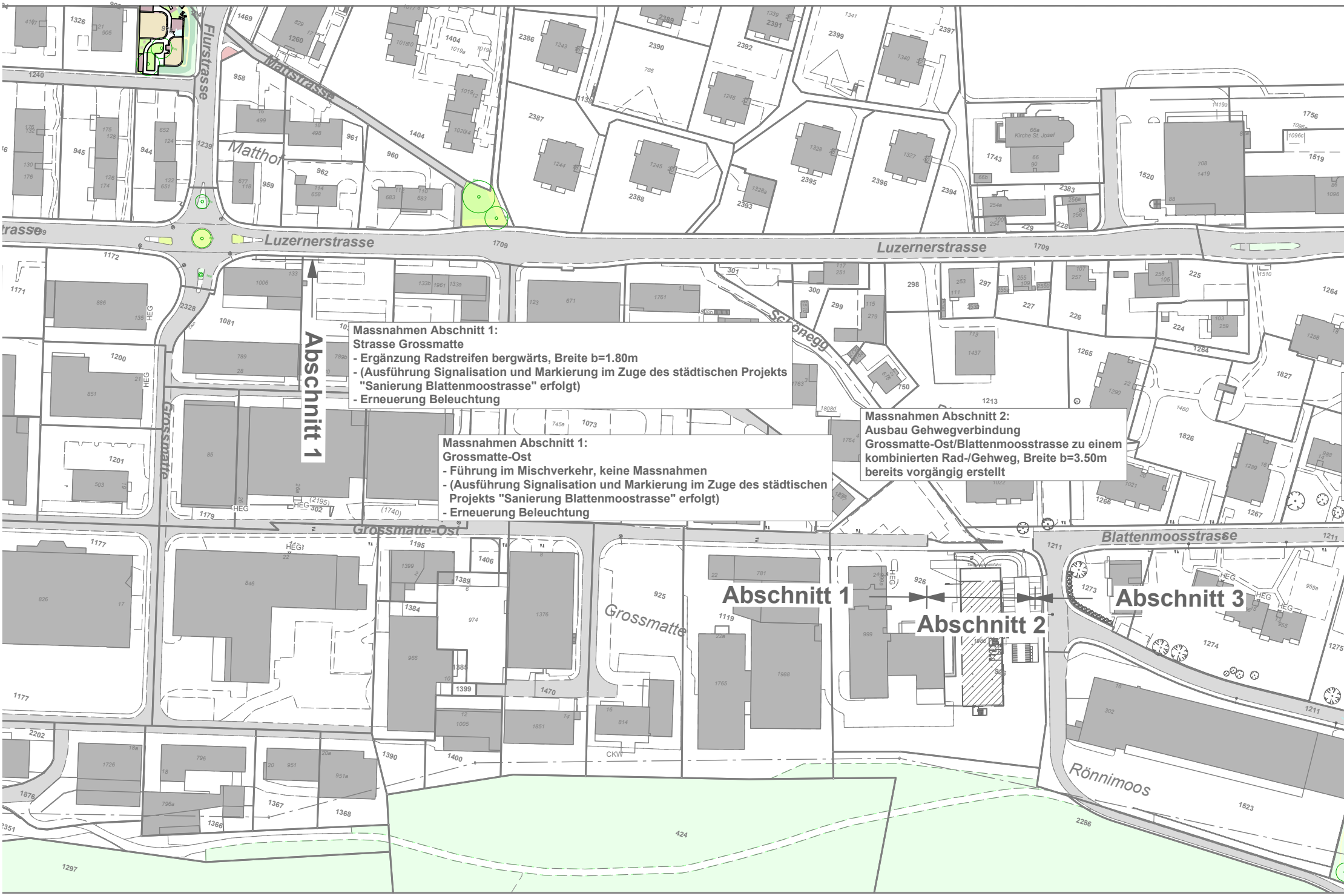
Flurstrasse
Mattstrasse
Matthof
Luzernerstrasse
Luzernerstrasse
Schönegg
Kirche St. Josef
Abschnitt 1
Grossmatte
Grossmatte-Ost
Blattenmoosstrasse
Abschnitt 1
Abschnitt 2
Abschnitt 3
Grossmatte
Rönnimoos
HEG
CKW

Massnahmen Abschnitt 1:
Strasse Grossmatte
- **Ergänzung Radstreifen bergwärts, Breite b=1.80m**
- **(Ausführung Signalisation und Markierung im Zuge des städtischen Projekts "Sanierung Blattenmoosstrasse" erfolgt)**
- **Erneuerung Beleuchtung**

Massnahmen Abschnitt 1:
Grossmatte-Ost
- **Führung im Mischverkehr, keine Massnahmen**
- **(Ausführung Signalisation und Markierung im Zuge des städtischen Projekts "Sanierung Blattenmoosstrasse" erfolgt)**
- **Erneuerung Beleuchtung**

Massnahmen Abschnitt 2:
Ausbau Gehwegverbindung Grossmatte-Ost/Blattenmoosstrasse zu einem kombinierten Rad-/Gehweg, Breite b=3.50m bereits vorgängig erstellt

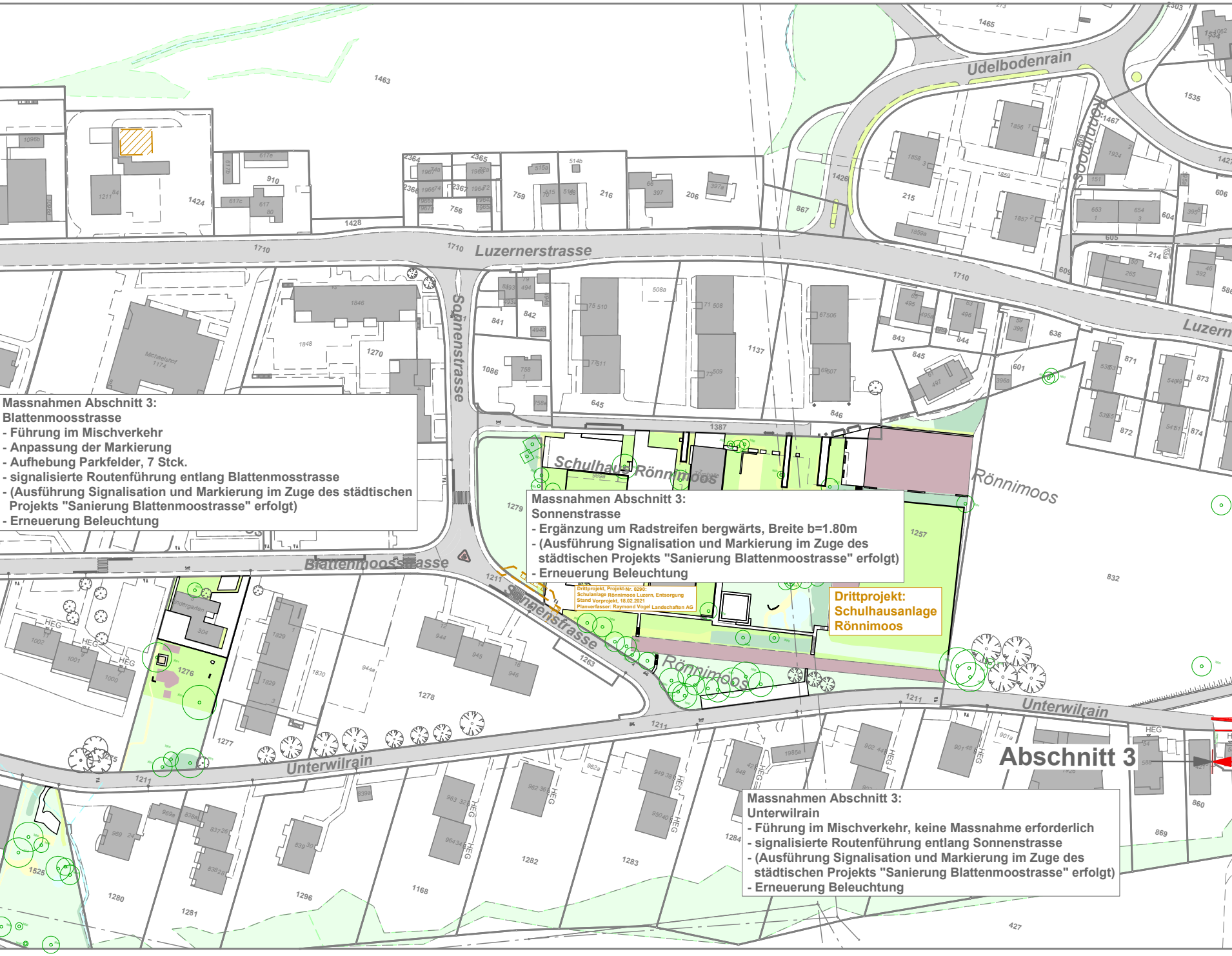
Udelbodenrain
Luzernerstrasse
Luzern
Sonnenstrasse
Blattenmoosstrasse
Schulhaus Rönnimoos
Rönnimoos
Unterwilrain
Michaelshof 1174
HEG

Abschnitt 3

Massnahmen Abschnitt 3:
Blattenmoosstrasse
- Führung im Mischverkehr
- Anpassung der Markierung
- Aufhebung Parkfelder, 7 Stck.
- signalisierte Routenführung entlang Blattenmosstrasse
- (Ausführung Signalisation und Markierung im Zuge des städtischen Projekts "Sanierung Blattenmoostrasse" erfolgt)
- Erneuerung Beleuchtung

Massnahmen Abschnitt 3:
Sonnenstrasse
- Ergänzung um Radstreifen bergwärts, Breite b=1.80m
- (Ausführung Signalisation und Markierung im Zuge des städtischen Projekts "Sanierung Blattenmoostrasse" erfolgt)
- Erneuerung Beleuchtung

Drittprojekt, Projekt-Nr. 0290:
Schulanlage Rönnimoos Luzern, Entsorgung
Stand Vorprojekt, 18.02.2021
Planverfasser: Raymond Vogel Landschaften AG

Drittprojekt:
Schulhausanlage
Rönnimoos

Massnahmen Abschnitt 3:
Unterwilrain
- Führung im Mischverkehr, keine Massnahme erforderlich
- signalisierte Routenführung entlang Sonnenstrasse
- (Ausführung Signalisation und Markierung im Zuge des städtischen Projekts "Sanierung Blattenmoostrasse" erfolgt)
- Erneuerung Beleuchtung

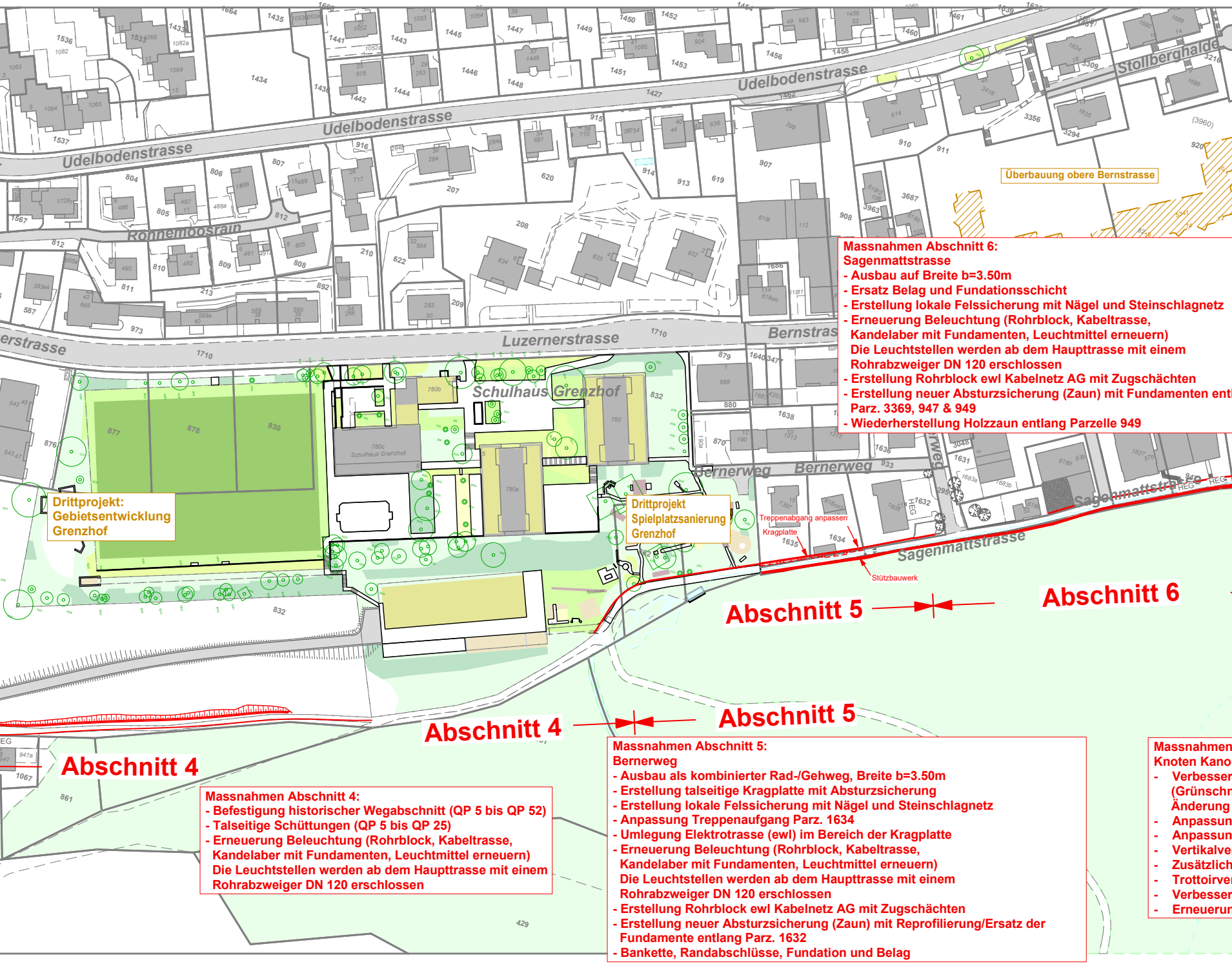
Udelbodenstrasse
Udelbodenstrasse
Udelbodenstrasse
Stollberghalde
Ronnemoosrain
Luzernerstrasse
erstrasse
Bernstras
Bernerweg
Bernerweg
Sagenmattstrasse
Sagenmattstrasse
Schulhaus Grenzhof
Überbauung obere Bernstrasse
Treppenabgang anpassen
Kragplatte
Stützbauwerk
Abschnitt 4
Abschnitt 4
Abschnitt 5
Abschnitt 5
Abschnitt 6

Drittprojekt: Gebietsentwicklung Grenzhof

Drittprojekt Spielplatzsanierung Grenzhof

Massnahmen Abschnitt 6:
Sagenmattstrasse
- Ausbau auf Breite b=3.50m
- Ersatz Belag und Fundationsschicht
- Erstellung lokale Felssicherung mit Nägel und Steinschlagnetz
- Erneuerung Beleuchtung (Rohrblock, Kabeltrasse, Kandelaber mit Fundamenten, Leuchtmittel erneuern) Die Leuchtstellen werden ab dem Haupttrasse mit einem Rohrabzweiger DN 120 erschlossen
- Erstellung Rohrblock ewl Kabelnetz AG mit Zugschächten
- Erstellung neuer Absturzsicherung (Zaun) mit Fundamenten entl Parz. 3369, 947 & 949
- Wiederherstellung Holzzaun entlang Parzelle 949

Massnahmen Abschnitt 4:
- Befestigung historischer Wegabschnitt (QP 5 bis QP 52)
- Talseitige Schüttungen (QP 5 bis QP 25)
- Erneuerung Beleuchtung (Rohrblock, Kabeltrasse, Kandelaber mit Fundamenten, Leuchtmittel erneuern) Die Leuchtstellen werden ab dem Haupttrasse mit einem Rohrabzweiger DN 120 erschlossen

Massnahmen Abschnitt 5:
Bernerweg
- Ausbau als kombinierter Rad-/Gehweg, Breite b=3.50m
- Erstellung talseitige Kragplatte mit Absturzsicherung
- Erstellung lokale Felssicherung mit Nägel und Steinschlagnetz
- Anpassung Treppenaufgang Parz. 1634
- Umlegung Elektrotrasse (ewl) im Bereich der Kragplatte
- Erneuerung Beleuchtung (Rohrblock, Kabeltrasse, Kandelaber mit Fundamenten, Leuchtmittel erneuern) Die Leuchtstellen werden ab dem Haupttrasse mit einem Rohrabzweiger DN 120 erschlossen
- Erstellung Rohrblock ewl Kabelnetz AG mit Zugschächten
- Erstellung neuer Absturzsicherung (Zaun) mit Reprofilierung/Ersatz der Fundamente entlang Parz. 1632
- Bankette, Randabschlüsse, Fundation und Belag

Massnahmen
Knoten Kano
- Verbesser (Grünschn Änderung
- Anpassun
- Anpassun
- Vertikalve
- Zusätzlich
- Trottoirve
- Verbesser
- Erneuerun

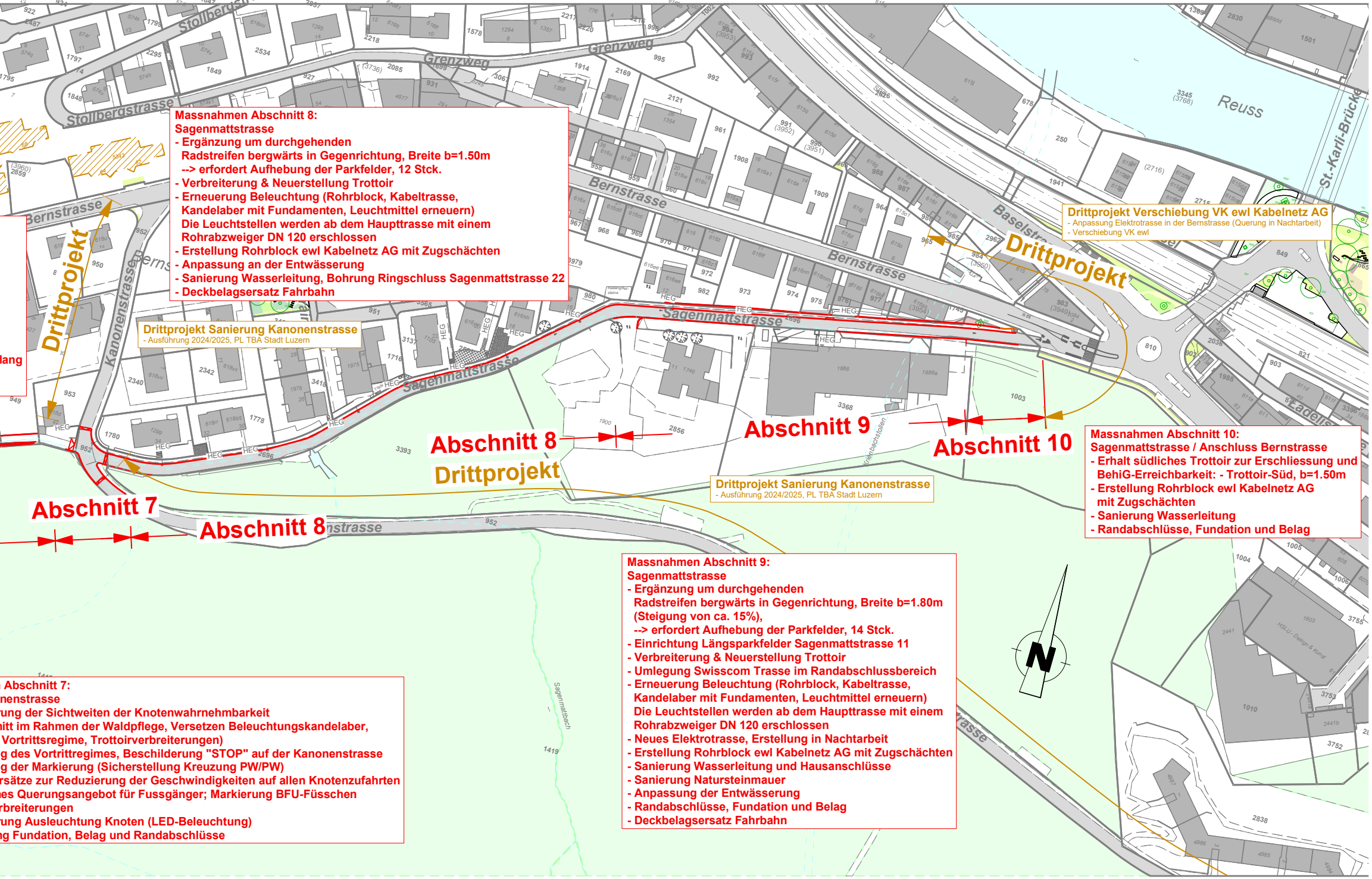
Stollbergstrasse
Grenzweg
Bernstrasse
Kanonenstrasse
Sagenmattstrasse
Baselstrasse
Zadelstrasse
Reuss
St.-Karli-Brücke
Krienbachstollen
Sagenmattbach
Drittprojekt
Abschnitt 7
Abschnitt 8
Abschnitt 9
Abschnitt 10
HEG
N

Massnahmen Abschnitt 8:
Sagenmattstrasse
- Ergänzung um durchgehenden Radstreifen bergwärts in Gegenrichtung, Breite b=1.50m --> erfordert Aufhebung der Parkfelder, 12 Stck.
- Verbreiterung & Neuerstellung Trottoir
- Erneuerung Beleuchtung (Rohrblock, Kabeltrasse, Kandelaber mit Fundamenten, Leuchtmittel erneuern) Die Leuchtstellen werden ab dem Haupttrasse mit einem Rohrabzweiger DN 120 erschlossen
- Erstellung Rohrblock ewl Kabelnetz AG mit Zugschächten
- Anpassung an der Entwässerung
- Sanierung Wasserleitung, Bohrung Ringschluss Sagenmattstrasse 22
- Deckbelagsersatz Fahrbahn

Drittprojekt Verschiebung VK ewl Kabelnetz AG
- Anpassung Elektrotrasse in der Bernstrasse (Querung in Nachtarbeit)
- Verschiebung VK ewl

Drittprojekt Sanierung Kanonenstrasse
- Ausführung 2024/2025, PL TBA Stadt Luzern

Drittprojekt Sanierung Kanonenstrasse
- Ausführung 2024/2025, PL TBA Stadt Luzern

Massnahmen Abschnitt 10:
Sagenmattstrasse / Anschluss Bernstrasse
- Erhalt südliches Trottoir zur Erschliessung und BehiG-Erreichbarkeit: - Trottoir-Süd, b=1.50m
- Erstellung Rohrblock ewl Kabelnetz AG mit Zugschächten
- Sanierung Wasserleitung
- Randabschlüsse, Fundation und Belag

Abschnitt 7:
nenstrasse
rung der Sichtweiten der Knotenwahrnehmbarkeit
nitt im Rahmen der Waldpflege, Versetzen Beleuchtungskandelaber,
Vortrittsregime, Trottoirverbreiterungen)
g des Vortrittregimes, Beschilderung "STOP" auf der Kanonenstrasse
g der Markierung (Sicherstellung Kreuzung PW/PW)
rsätze zur Reduzierung der Geschwindigkeiten auf allen Knotenzufahrten
nes Querungsangebot für Fussgänger; Markierung BFU-Füsschen
rbreiterungen
rung Ausleuchtung Knoten (LED-Beleuchtung)
ng Fundation, Belag und Randabschlüsse

Massnahmen Abschnitt 9:
Sagenmattstrasse
- Ergänzung um durchgehenden Radstreifen bergwärts in Gegenrichtung, Breite b=1.80m (Steigung von ca. 15%), --> erfordert Aufhebung der Parkfelder, 14 Stck.
- Einrichtung Längsparkfelder Sagenmattstrasse 11
- Verbreiterung & Neuerstellung Trottoir
- Umlegung Swisscom Trasse im Randabschlussbereich
- Erneuerung Beleuchtung (Rohrblock, Kabeltrasse, Kandelaber mit Fundamenten, Leuchtmittel erneuern) Die Leuchtstellen werden ab dem Haupttrasse mit einem Rohrabzweiger DN 120 erschlossen
- Neues Elektrotrasse, Erstellung in Nachtarbeit
- Erstellung Rohrblock ewl Kabelnetz AG mit Zugschächten
- Sanierung Wasserleitung und Hausanschlüsse
- Sanierung Natursteinmauer
- Anpassung der Entwässerung
- Randabschlüsse, Fundation und Belag
- Deckbelagsersatz Fahrbahn

Legende:

bestehend / bereits ausgeführt	**projektiert**	
	—	**Projekt**
⬛		**Gebäude**
⬜		**Fahrbahn**
⬜		**Trottoir / kombinierter Geh- / Radweg**
		Grünfläche
🟨		**Chaussierung**
🟨		**Dachbegrünung**
🟩		**Gebrauchsrasen**
🟩		**Gehölze, gärtnerisch**
🟩		**Gehölze, naturnah**
⬜		**Hartbeläge**
🟪		**Kunststoffbeläge**
🟩		**Sportrasen**
⬜		**Stauden, gärtnerisch**
🟦		**Wasser**
🟥		**Wechselflor, Rosen**
🟫		**Weichgruben**
🟩		**Wiesen**
◎		**Einzelbaum (Baumkataster)**
	—	**Drittprojekte**

\\bsdata07.bs.loc\prolu$\Luzern\Projekte\LU\31.0151_Veloroute Littau\8 CADData\03_BP\Cadwork\101_Sit1500.2d

Stadt
Luzern
Tiefbauamt

101

Objekt

Veloroute Littau Alternativroute zur Bern-/Luzernerstrasse

Abschnitt

Kreisel Grossmatte bis Kreisel Kreuzstutz
Abschnitt 1 bis 10

Gesamtübersicht
Situation 1:1500

Bauherrschaft:
Stadt Luzern, Tiefbauamt
Industriestrasse 6
6005 Luzern

Markus Sigrist
Projektleiter

Projektverfasser:
B+S AG
Industriestrasse 6
6005 Luzern

Matthias Bucher
Mitglied der Geschäftsleitung

Ort, Datum: Luzern, 31.03.2023

Bearbeitungsstufe

Auflageprojekt

Planauflage
vom 08.05.2023 bis 29.05.2023
Vis.:
Stadt Luzern Tiefbauamt

Projektverfasser

B+S
INGENIEURE UND PLANER

B+S AG
Industriestrasse 6
CH-6005 Luzern | +41 41 368 07 77
www.bs-ing.ch

Plan - Nr.: 31.0151.02 - 101
Index:

Datum / Gezeichnet: 31.03.2023 / Abe/Mlu
Kontrolliert : 31.03.2023 / Bum/Feu
Änderungen:
Format: 1890 x 297 mm
TBA Plan - Nr.:
Dateiname: 101_Sit1500.2d